



OS SETE  
ENCANTOS DA SERRA  
PAULISTA **CIRCUITO**

Foto: Claudio Vieira



| Vanessa Menezes

**I** Circuito turístico Mantiqueira de São Paulo apresenta uns dos mais deslumbrantes cenários turísticos do Brasil, formado por estâncias climáticas da Serra da Mantiqueira com montanhas, rios e vales.

Inclui Campos do Jordão, Monteiro Lobato, Pindamonhangaba, Piquete, Santo Antônio do Pinhal, São Bento do Sapucaí e São Francisco Xavier, distrito de São José dos Campos.

As sete cidades paulistas formam uma rota de destinos muito atraentes, principalmente no inverno. Num misto de sofisticação e natureza com opções de aventura, cultura e turismo rural.

A Serra da Mantiqueira, apresenta lindas trilhas e cachoeiras, picos elevados com vistas belíssimas, em área preservada de Mata Atlântica. ▶

# DA MANTIQUEIRA

# CAMPOS DO JORDÃO

O município é um dos quinze considerados estâncias climáticas pelo governo paulista. Com a inauguração do Palácio Boa Vista, em 1964, e do Festival de Inverno de Música Clássica, em 1970, a cidade passou a ser considerada referência no turismo de inverno no Brasil, posição que mantém até hoje, graças à sua cultura, gastronomia, tradição hospitaleira e suas incomparáveis belezas naturais, além do clima, considerado o melhor do mundo no Congresso de Climatologia de Paris, em 1957.

## *Pico do Itapeva*

Passeio imperdível para os amantes da natureza, o local apresenta uma das vistas mais bonitas da Serra da Mantiqueira.



# Palácio Boa Vista

O local, que já foi a casa de veraneio do governador do Estado de São Paulo, promove excelente passeio para quem gosta de artes. O espaço conta ainda com obras de famosos artistas contemporâneos, como Tarsila do Amaral e Cândido Portinari.





*Vila  
Capivari* O centro abriga lojas de grandes grifes, além de excelentes restaurantes, chocolaterias, cafeterias, bares e diversas atrações nas ruas.

# CAMPOS DO JURUAU



## *Amantikir*

Aos apaixonados por paisagens exuberantes, o Parque Amantikir Garden oferece vários jardins com uma ampla diversidade de espécies de plantas, em uma área de 35.000 m<sup>2</sup>.

Foto: Ken Chu

# MONTEIRO LOBATO

O nome Monteiro Lobato foi dado em 1949, em uma homenagem ao grande escritor paulista que vivia no local, mas já foi chamada de Aldeia do Buquira e Distrito de Paz no decorrer do século XIX. Pertenceu a Taubaté, depois a São José dos Campos e emancipou-se em 1948. Como o próprio nome já diz, é um município rico em cultura e muitas das atrações estão ligadas às obras literárias do saudoso escritor. A pequena cidade também abriga natureza exuberante, com destaque para o ecoturismo em: trilhas, cachoeiras e o turismo rural em antigas fazendas de café que mostram um pouco da vida do campo e possuem ótima infraestrutura para acolher o visitante.




Fotos: Aniello de Vita



*Cachoeira  
Reino das  
Águas Claras*

Ótima opção para quem aprecia a natureza, a cachoeira tem uma belíssima queda de água, incrivelmente transparente que pode ser apreciada como uma piscina natural.





## *Sítio do Picapau Amarelo*

A bela casa de Monteiro Lobato tornou-se um riquíssimo museu, onde há em seu entorno um cenário com muitos recursos naturais, como uma cachoeira e um pomar que abriga dezenas de espécies de pássaros.

Fotos: Aniello de Vita

Muitos turistas e devotos a procuram o local para acenderem suas velas e aproveitarem da água pura que jorra de sua fonte. A gruta é um monumento artificial construído em 1959, em homenagem à devoção popular à Nossa Senhora de Lourdes.

## *Gruta Nossa Senhora de Lourdes*




## *Paróquia Nossa Senhora do Bonsucesso*

A Igreja fundada em 1849 possui paredes revestidas com extraordinárias pinturas em estilo barroco e vitrais decorativos. As pinturas foram realizadas pelo artista Antônio Limones, que concluiu seu trabalho no ano de 1952.



# PINDA MONHANGABA



## *Pico do Itapeva*

A área de preservação ambiental, com paisagens deslumbrantes, fica na divisa entre Pindamonhangaba e Campos do Jordão.

Quem chega na cidade, logo se depara com o céu colorido de asas-delta, paraquedas e balões. Além destes esportes, o visitante pode desfrutar da exuberante natureza entre picos e o ar bucólico de seus pesqueiros, propriedades rurais e ótima gastronomia da tradicional cozinha caipira ou internacional. Outro ponto de destaque, são as belas edificações de arquitetura rebuscada com seus palacetes, centros culturais, igrejas e santuários, que contam um pouco do percurso histórico do município desde sua fundação no século XVIII. O local também abriga a maior comunidade do movimento Hare Krishna da América Latina.

Inaugurado no início do século XVIII, após a emancipação da cidade, a atração ainda preserva detalhes da arquitetura da época.

## *Santuário Mariano Diocesano de Nossa Senhora de Bonsucesso*

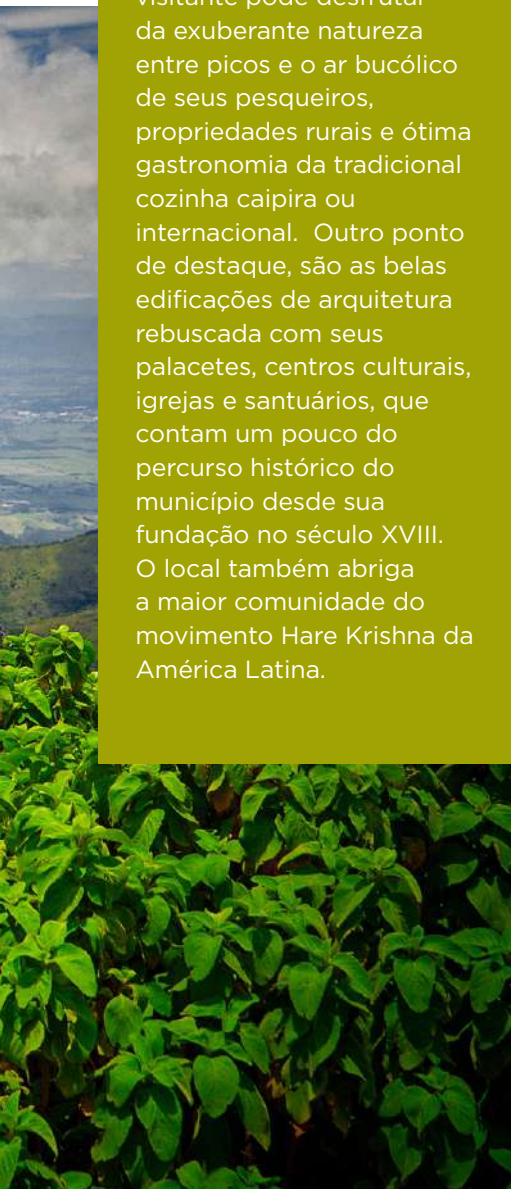


Foto: Aniello de Vita



Foto: Aniello de Vita

## *Fazenda Nova Gokula*

Localizado no bairro Ribeirão Grande, o maior templo Hare Krishna da América Latina oferece ao visitante belas paisagens, interação com a natureza, árvores exóticas e trilhas.



Foto: Aniello de Vita



Foto: Aníello de Vitta

## *Bosque da Princesa*

Para quem gosta de natureza, a atração localizada às margens do Rio Paraíba do Sul oferece ao visitante muito verde, variedade de espécies de árvores, parque infantil, entre outros atrativos.

# MUNHANGABA

# PIQUETE



Foto: Ken Chu

Conhecida como Cidade Paisagem, o município mantém grande diversidade de fauna e flora e abriga espécies em extinção. Os visitantes podem se aventurar em meio às montanhas, ao verde das matas, com suas plantas nativas, trilhas e córregos em passeios inesquecíveis. Também podem apreciar suas belas paisagens, florestas, cachoeiras, além de sua tradição cultural, com museus, arquitetura colonial, música e artesanato.

## *Estação Estrela do Norte*

Construída em 1906, o imponente local tem arquitetura francesa que chama a atenção dos visitantes. O local possui uma antiga locomotiva, jardim com espelho d'água e chafariz.

## *Pico dos Marins*

Considerado o ponto mais alto do Estado de São Paulo, o visitante pode escalar a atração por trilha ou trekking. O percurso de ida e volta demora em média 8 horas. No pico é possível ter visão panorâmica do Vale do Paraíba, Sul de Minas e as serras paulistas.

# Cachoeira Jaracatiá

Um dos cartões postais da cidade e muito visitado pelos turistas, a atração é a maior cachoeira da cidade, com 200 metros de queda.



Foto: Ken Chu

Sua arquitetura diferenciada, atrai visitantes de todas as partes do Brasil. Confeccionada pelo artista Prometeu da Silveira na década de 70 tem características modernas e ainda apresenta um acervo de santos de madeira.

## Igreja Matriz de São Miguel Arcanjo



Foto: Ken Chu


# SANTO ANTÔNIO DO PINHAL

Conhecida como “Charme da Serra”, a estância climática é rica em atrativos naturais e diversidades culturais. O visitante pode conferir montanhas, picos, rios, vales e ecoturismo junto à natureza. Para quem busca aventura, opções não faltam, como escalada, rapel, arvorismo, trilhas, off-road, voo livre, entre outros.

## *Cachoeira do Lageado*

Uma das mais visitadas pelos turistas, a atração fica localizada a 7 km do centro.

Sua queda forma uma piscina natural em meio às pedras e fundo de areia.



Fotos: Ken Chu



## *Pico Agudo*

Espaço ideal para os praticantes de voo livre, oferece rampa aos praticantes do esporte, que terão uma visão privilegiada de 360 graus da região. É propício também para quem apenas gosta de apreciar o esporte ou a bela vista panorâmica.

Foto: Ken Chu

## *Mirante do Cruzeiro*


Passeio ideal para quem gosta de caminhar e ter uma vista panorâmica da cidade. A atração fica a mais de 1.100 metros de altitude e, ao chegar, o visitante pode avistar toda a região.



Foto: Ken Chu

## *Jardim dos Pinhais Ecco Parque*

Para quem busca tranquilidade, caminhar ao ar livre e desfrutar da beleza natural, a atração oferece circuito de belíssimos jardins temáticos com 1.200 metros de extensão, em um percurso leve e agradável, que atende a todas as idades e oferece acessibilidade.







# SÃO BENTO, DO SAPUCAÍ

O visitante vai conferir sua paisagem rústica com ar bucólico formado pelas casinhas simples, ruas de terras e encantos naturais. Há também pousadas charmosas e confortáveis escondidas em meio à vegetação nativa. Para quem gosta de esportes radicais pode praticar rapel, escaladas, caminhadas, voo livre, entre outras atrações.

## *Matriz de São Bento*

Construída aproximadamente em 1850, o espaço ainda mantém a construção da época feita pelos escravos em adobe e barro.



## Capelinha de Mosaicos

Localizada no centro da cidade, o visitante vai apreciar a decoração e arquitetura da atração que é revestida em mosaico confeccionado pelos artistas plásticos Ângelo Milani e Claudia Villar.

## Monumento Natural Estadual da Pedra do Baú

Local certo para a prática de esportes radicais, a atração é formada por três complexos rochosos: Baúzinho, Pedra do Baú e Ana Chata. Além do visual, o turista pode praticar rapel, escalada e voo livre.


Fotos: Ken Chu



Fotos: Ken Chu

## Cachoeira do Toldi

Localizada no meio da Serra do Baú, a atração é a mais alta da cidade, com uma queda de 20 metros. Você pode conferir toda a beleza e a água cristalina da bela cachoeira.



# SÃO FRANCISCO XAVIER

Situado ao norte do município de São José dos Campos, o distrito possui paisagem privilegiada em meio à Serra da Mantiqueira. Sua origem está ligada ao fato de ter sido passagem e pouso de tropeiros que vinham de Minas Gerais para São Francisco Xavier. Possui várias trilhas para caminhadas e para “mountain bike” e uma rota de voo livre e vários pontos com altitudes apropriadas para praticar “parapente”.

Considerada área de preservação ambiental federal e estadual sua paisagem é constituída de picos e cumes, serras, pedras e quedas d’água, que são considerados atrativos turísticos para os visitantes.



# Mirante Pedra São Francisco (Pedra do Porquinho)

Além da vista de 360°, no local existe uma pequena gruta onde se encontra uma imagem de São Francisco e uma das grandes atrações são as pedras com escadas para acessar o cume e ampliar a visão do horizonte.

Fotos: Claudio Vieira



## Festa do Tropeiro

A tradicional festa resgata a tradição do tropeirismo e valoriza as pequenas comunidades da Serra da Mantiqueira, onde os tropeiros paravam para descansar quando vinham de Minas Gerais e aproveitavam para comercializar produtos no Vale do Paraíba.

Foto: Claudio Vieira



# SÃO FRANCISCO

## *Cachoeira Pedro Davi*

Com 15 metros de altura em várias quedas, o local tem estrutura com vestiários, banheiros, área para alimentação e playground.

# XAVIER



Foto: Fabio Funaki

## Mirante do Cruzeiro

A 2 mil metros de altitude, é o melhor mirante da Serra da Mantiqueira na região de São Francisco Xavier. Para chegar ao Mirante do Cruzeiro é recomendável iniciar o circuito antes do almoço, por volta do meio-dia. Assim você terá pelo menos 5 horas para fazer todo o percurso com calma, apreciando cada cachoeira, bosque da castanheira, bicas de água potável, respirando o ar puro deste santuário ecológico bem pertinho de São Paulo. ■

## QUEM CONHECE, CONHECE BDO

Nossa equipe é composta por profissionais experientes de diversas áreas, todos treinados e capacitados para entender o seu negócio e levar soluções de acordo com sua necessidade.

Auditoria | Consultoria | Tax | Outsourcing  
(12) 3941 4262  
[www.bdo.com.br](http://www.bdo.com.br)

