

meon

# TURISMO

Publicação do Grupo Meon de Comunicação

Dezembro 2021 • nº 39



# O VERÃO CHEGOU

CONFIRA DICAS DE ONDE CURTIR SEUS DIAS  
DE SOL NO LITORAL NORTE PAULISTA.



*e mais:*  
**IGARATÁ**  
CONHEÇA A CIDADE  
DAS ÁGUAS DE DENTRO  
DE UM BALÃO

# Circuito Turístico da RMVale



**SICOOB CRESSEM**

Há 37 anos, a melhor opção de crédito consignado para o servidor municipal.

Ligue agora mesmo:

12 **3904 9555**

[sicoobcressem.com.br](http://sicoobcressem.com.br)

## A RMVALE TEM 39 CIDADES QUE VOCÊ NÃO PODE DEIXAR DE CONHECER



Praias no ranking internacional



Serras com charme europeu



Trilhas exóticas



Gastronomia surpreendente



2,5 milhões de pessoas e culturas diferentes



[www.meon.com.br/circuitoturisticoormvale](http://www.meon.com.br/circuitoturisticoormvale)

Siga-nos:



@circuitoturisticoormvale



O

**meon**  
[www.meon.com.br](http://www.meon.com.br)

vai com você!

## 2022 – O ano do turismo

Terminamos 2021 a todo vapor. Com a imunização coletiva e a retomada para a vida real pós-coronamundo o setor do turismo no Brasil e no mundo começa a voltar a crescer e trazer o acalanto do desejo guardado nos corações durante os dois últimos anos em descobrir novos destinos que façam despertar ainda mais o sentido de pertencimento. Nós do **Grupo Meon** permanecemos na busca pelo melhor, vencemos as amarras da distribuição física em tempos pandêmicos e conquistamos lugar de destaque na Go Read, banca digital da Abril Comunicações, e na PressReader, maior plataforma de leitura ilimitada do mundo, que traduz nosso conteúdo para 16 idiomas e leva as belezas de nosso Brasil para 60 países. No último mês de 2021, chegamos a televisão. Com nossa equipe, adaptamos a Meon Turismo e estamos na grade de programação da TV Thati SBT para toda a RMVale e região Bragantina. Só temos a agradecer aos nossos leitores e mercado por permanecerem conosco durante todo o ano. 2022 está aí, despertar e renovar. Feliz Natal e um Ano repleto de realizações. Grandes coisas virão e excelentes viagens estão a caminho.

**Regina Laranjeira Baumann**  
Diretora Executiva

## EXPEDIENTE



**Diretora Executiva**  
Regina Laranjeira Baumann

**Editor**  
Fabrício Correia

**Reportagem**  
Ana Lígia Dal Bello,  
Gabriel Campoy,  
Matheus Correia e  
Samuel Strazzer

**Arte e Diagramação**  
Adriano Augusto

**Departamento Comercial**  
Juliana Ramos e Will Dias

**Departamento Administrativo**  
Sabine Baumann e Pedro Alves

**Circulação**  
Região Metropolitana do Vale do Paraíba  
e Litoral Norte de São Paulo e principais  
representantes do trade turístico nacional

**Distribuição**  
Rodrigo Melo

**Site:** www.meonturismo.com.br  
**Diário da Metrópole LTDA**  
CNPJ 18.859.803/0001-61  
Avenida São João, 2.375  
Conj. 2009 a 2013 - Jardim das Colinas  
**Para anunciar:** 12 3204-3333  
**Email:** meonturismo@meon.com.br

A revista Meon Turismo é um produto do Grupo Meon de Comunicação

Tiragem em responsabilidade da administração do Grupo Meon de Comunicação e auditada por:



# ÍNDICE



**20**  
*Igaratá. Imagine sobrevoar a Cidade das Águas de dentro de um balão.*



**26**  
*Conheça São José do Barreiro. A jóia da coroa no Vale Histórico.*



**36**  
*São Paulo investe na volta do turista sul-americano*



**06**  
*O verão chegou. Confira dicas de onde curtir seus dias de sol.*



**32** *Golden Tulip. Bem-vindo ao melhor hotel de São José dos Campos*

**30 ART GALLERY**  
*Juarez Machado. Multifacetado artista*

**34 VIAGENS INESQUECÍVEIS**  
*Lembranças para inspirar novos roteiros*

**37 NEGÓCIOS E POLÍTICAS**  
*Governo Doria libera R\$ 400 milhões para 210 cidades turísticas paulistas*

**38 NEGÓCIOS E POLÍTICAS**  
*Stock Car está de volta ao Rio de Janeiro*

# O VERÃO CHEGOU

## Da Redação

O verão chegou e nada melhor do que aproveitar as cidades do litoral da RMVale. Ao todo são 193 praias divididas entre São Sebastião, Ilhabela, Caraguatatuba e Ubatuba. Essas cidades concentram grande parte dos turistas da região nos dias de muito calor. Você pode escolher praias com as mais diversas paisagens

*E SE VOCÊ NÃO  
SABE PRA QUAL  
PRAIA IR NESSAS  
FÉRIAS, CONFIRA  
AS NOSSAS  
DICAS DE ONDE  
CURTIR SEUS  
DIAS DE SOL.*

# UBATUBA

## PRAIA DE ITAMAMBUCA



*SE VOCÊ ESTÁ PROCURANDO BOAS ONDAS PARA SURFAR, ESSA É A SUA PRAIA.*

Sua beleza natural e atmosfera mágica atraem visitantes de todas as regiões do Brasil. Palco de muitos campeonatos de surfe, ela apresenta ondas regulares por todo o ano. Não é só o surfe que atrai turistas. Localizada ao lado da reserva ecológica da Mata Atlântica, muitas pessoas escolhem a praia pela estrutura que ela oferece para toda a família.

Fotos: Divulgação

## PRAIA DO CEDRO


*DENTRE AS PRAIAS PARADISIÁICAS, ESSA É UMA DAS MAIS FAMOSAS.*



O seu mar verde escuro fica como uma piscina na maior parte dos dias, sendo um ótimo lugar para tomar um banho de mar e até para praticar mergulho. As pedras na areia também garantem o visual de uma natureza intocada. O acesso é feito através de uma trilha de nível fácil e curta, mas você também consegue chegar nela de barco, por isso a praia é quase deserta na baixa temporada, enquanto na alta o número de turistas aumenta.

## PRAIA DA ALMADA

*COM UM MAR CALMO, TRANSPARENTE E CHEIO DE PEIXES, A PRAIA É PERFEITA PARA QUEM QUER TOMAR UM BANHO DE MAR COM CALMA.*



Através da Almada você ainda pode chegar em outras duas praias. Para chegar na Praia do Engenho, com águas calmas e tranquilas, é preciso atravessar uma escadaria no canto esquerdo da praia. Enquanto os mais radicais podem chegar na Praia Brava da Almada através de uma trilha, essa é ideal para quem gosta de surfar em praias mais desertas. Aproveite bem o caminho para chegar até a Almada e não deixe de apreciar a vista do mirante presente na estrada.

# UBATUBA



## ILHA DAS COUVES

*AS ILHAS TAMBÉM SÃO UMA ATRAÇÃO DE UBATUBA E ESSA É UMA DAS MAIS FAMOSAS.*

O mar tranquilo e translúcido mistura tons de verde e azul por todo o trajeto entre Ubatuba e a ilha.

Atualmente administrado pela Fundação Florestal, é necessário agendar a visita para preservar a natureza quase intocada do lugar. São permitidos 531 visitantes por dia, em três turnos de 177 pessoas.

As duas praias da ilha são separadas por uma trilha de 5 minutos, mas têm características muito parecidas. Ambas apresentam águas calmas e cristalinas com pontos de mergulho.

O PROTOCOLO PARA RECEBER VOCÊ É SIMPLES:



VISITE OLÍMPIA

BRAÇOS ABERTOS, MÁSCARA NO ROSTO E SORRISO NOS OLHOS.



VISITE ELDORADO

#USEMÁSCARA

# CARAGUATATUBA

## PRAIA DO GARCEZ

Foto: Ken Chu

O SEU ACESSO É FEITO APENAS A PÉ POR UMA TRILHA LOCALIZADA NO MORRO DA PEDREIRA, NO CANTO NORTE DA PRAIA DO CAMAROEIRO.

A praia tem apenas 50m de extensão, é pouco movimentada, de águas limpas e calmas, perfeito para pescaria e com uma vista privilegiada de Ilhabela e de parte da cidade de Caraguá. A principal atração é a Pedra da Freira, um dos pontos turísticos de Caraguá. A formação rochosa lembra uma religiosa de joelhos olhando em direção ao mar, o que justifica o nome. A pedra também é cercada por lendas.



## PRAIA MARTIM DE SÁ

ESSA É UMA DAS PRAIAS MAIS URBANIZADAS DA CIDADE E SE TORNOU O PONTO DE ENCONTRO DE JOVENS NOS FINAIS DE SEMANA, FERIADOS E FÉRIAS DE VERÃO.

A sua extensão de areia é de 1,5km e conta com um calçadão com ciclovia e espaço para caminhadas na beira do mar. No lado sul as águas são rasas e calmas, em seu lado norte a praia é de tombo. Por esse lado o turista pode acessar a praia Brava, uma das mais preservadas de Caraguá. A praia Brava está encravada entre dois esporões e apresenta uma paisagem belíssima, tanto do alto das pedras quanto em toda a sua extensão, cerca de 200 m. O mar é limpo, de coloração verde esmeralda, mas os banhistas devem ter cuidado por se tratar de uma praia de tombo com fortes correntezas.

## PRAIA DO CAPRICÓRNIO



## LAGOA AZUL

A praia em si, por ser de tombo, não é recomendada para banhistas, mas é bem apreciada por pescadores. Na parte sul da praia, na foz do Rio Jetuba, uma lagoa natural de água doce se forma separada do mar por bancos de areia branca. A Lagoa Azul é ideal para banhistas e viajantes que procuram por lindas paisagens na cidade. Ao norte, Capricórnio é a continuidade da praia Massaguaçu.

Foto: Divulgação

Foto: guiacidade360graus.com.br

## PRAIA DA TABATINGA

ESSA É A ÚLTIMA PRAIA DE CARAGUÁ JÁ NA DIVISA COM UBATUBA.



Fica localizada em frente à Ilha do Tamandua, por isso apresenta um alto fluxo de lanchas e barcos. A praia conta com raia que demarcam zonas para acesso às embarcações, após esta linha é permitida a circulação de veículos aquáticos. O local tem águas rasas e normalmente calmas. O nome Tabatinga se deve à areia branca e muito fina da praia. A partir dessa praia os turistas têm acesso à Estrada das Galhetas, que leva às praias da Figueira e Ponta Aguda, e também às trilhas que dão acesso às praias Mansa, Lagoa e Sono, todas em Ubatuba.

# ILHABELA



Foto: Maristela Colucci - MTUR

## PRAIA DO BONETE

LOCALIZADA NA FACE SUL DA ILHA, A PRAIA É CONSIDERADA UMA DAS DEZ MAIS BONITAS DO BRASIL E HABITADA PELA MAIOR COMUNIDADE CAIÇARA DE ILHABELA.

Com areia clara e mar agitado, ainda mantém as características naturais que tanto atraem os amantes de ecoturismo, surfe ou apenas para se conectar com o meio ambiente e curtir momentos únicos no paraíso. As ondas de até 3 metros formadas pelos ventos do sul fazem a alegria dos surfistas que procuram pelo point perfeito. O turista também pode aproveitar as cachoeiras e trilhas do Bonete. O acesso não é fácil, pode ser feito pelo mar a bordo de canoas e lanchas de passeio, mas o jeito preferido dos turistas é pela trilha de 12 km. Por ser uma trilha extensa, é recomendado que tenha a companhia de um guia.

## PRAIA DE CASTELHANOS

O FORMATO DE CORAÇÃO É O QUE MARCA A PRAIA DE CASTELHANOS, QUE É UM DOS DESTINOS PREDILETOS DE QUEM DESEJA FUGIR DA ROTINA EM ILHABELA.

A longa faixa de areia e o mar agitado são cercados por um intenso verde das encostas que protegem a praia. Você não pode deixar de conferir o mirante localizado no canto direito da praia, que conta com uma escada para ajudar a poupar o fôlego.

Só assim é possível ver o formato de coração da praia. Para chegar é necessário fazer um trajeto por mar — com lancha ou flexboat — ou seguir uma longa trilha a pé, de bicicleta ou com um carro 4x4.



Foto: Ken Chu



**quatrocor**  
gráfica e editora

Transformando ideias em **realidade!**



**Personalização**  
no atendimento

**Qualidade**

**Rapidez**



Equipe especializada e **parque gráfico modernizado!**

Siga-nos nas redes sociais:



/quatrocor-gráfica



/graficaquatrocor



/quatrocorgrafica



Mire no QR Code e confira nossa apresentação

Visite nosso site:  
**WWW.QUATROCOR.COM.BR**



(11) 2422-6662



# ILHABELA

## PRAIA DO JULIÃO

ESSA PRAIA É UMA DAS MAIS TRANQUILAS DE ILHABELA, POR CONTA DO SEU MAR CALMO É MUITO FREQUENTADO POR FAMÍLIAS COM CRIANÇAS.



Foto: Ken Chu

Pequenas piscinas naturais são formadas através das areias claras e pedras submersas na beira do mar. Usando máscara de mergulho e snorkel é possível ver muitos peixes. Para chegar, pegue a estrada sentido sul e siga a placa que indica a entrada da trilha de 300 metros, que é calçada e tem corrimão até a praia. Estacione na beira da estrada ou em uma das travessas e desça a pé até a praia. Também é possível chegar pela Praia Grande, por meio de um caminho nas pedras do canto esquerdo.

## PRAIA DA FEITICEIRA

PROCURADA ESPECIALMENTE POR QUEM BUSCA TRANQUILIDADE EM FAMÍLIA, ESSA É UMA DAS PRAIAS MAIS FAMOSAS DA ILHA.

Com um mar tranquilo e claro, muitos turistas escolhem praticar mergulho de flutuação para ver os peixes e se tiver sorte até tartarugas. No seu canto esquerdo há um antigo casarão no estilo colonial. Há também duas cachoeiras que desaguam entre a praia e a costeira ao sul. O acesso é através de uma rua sem saída, passando por uma cachoeira artificial que deságua na praia.



# SÃO SEBASTIÃO



## GUAECÁ

LOCALIZADA EM FRENTE AO CANAL DE SÃO SEBASTIÃO, A GUAECÁ É A PRAIA MAIS QUERIDA PELOS TURISTAS NA CIDADE. NO HORIZONTE VOCÊ CONSEGUE VER AS IMPONENTES MONTANHAS DA ILHABELA.

A areia clara é abraçada pela vegetação da Mata Atlântica e pelo Morro das Sete Voltas, que completam o espetáculo da paisagem. A praia consegue unir o melhor dos dois mundos no mar. Enquanto o canto norte é ótimo para o surfe, o canto sul é perfeito para famílias que buscam por tranquilidade. Por ser uma praia extensa, é possível praticar esportes em toda a areia.

# SÃO SEBASTIÃO

## PRAIA DE TOQUE-TOQUE PEQUENO



CONHECIDA POR TER NA MAIOR PARTE DO ANO UM MAR CALMO, ÁGUA CRISTALINA E AREIA DOURADA, TOQUE-TOQUE PEQUENA SURPREENDE COM UM PÔR DO SOL DE APLAUDIR.

Mesmo sendo um praia de tombo, uma piscina se forma logo após a arrebentação e garante um bom espaço para praticar esportes como stand up paddle e caiaque. Ela também é um reduto de pescadores, o que preserva o ambiente calmo e com ar de paraíso particular, ideal para curtir com a família. Além de ser cercada por muitas árvores, o que garante sombras frescas por toda a areia.

Foto: Alf Ribeiro

ATUALMENTE UMA DAS PRAIAS MAIS CONHECIDAS E BADALADAS DO LITORAL BRASILEIRO, MARESIAS É UM PARAÍSO QUE MUITOS SURFISTAS SONHAM EM CONHECER.

## PRAIA DE MARESIAS



Com águas cristalinas e boas ondas, a praia é conhecida também internacionalmente pelos seus campeonatos de surfe, mas esse não é o único esporte que domina essa área. Muitos turistas optam por praticar stand up paddle ou futevôlei. A faixa de areia branca é longa, com aproximadamente 5 km de extensão, e o canto direito conta com ondas mais fracas, ideal para as famílias que decidem passear por lá.



Foto: freemove.com.br

## PRAIA DE PITANGUEIRAS

ESSA PRAIA FICA PERTINHO DO CENTRO DE SÃO SEBASTIÃO, MAS É UM PARAÍSO ESCONDIDO.

Pequena, tranquila e aconchegante, Pitangueiras é cercada pela Mata Atlântica muito bem preservada, que garante sombra na areia quase que o dia todo. É perfeita para quem gosta de curtir com a família e os amigos. O mar é muito calmo e limpo, mas assim como muitas praias do Litoral Norte é preciso ter cuidado por ser de tombo, o que muda rapidamente a profundidade do oceano conforme você vai caminhando. ■

INTERNET FIBRA ÓPTICA

DE ULTRAVELOCIDADE

PLANOS A PARTIR DE

**99,90**

A MELHOR DA REGIÃO

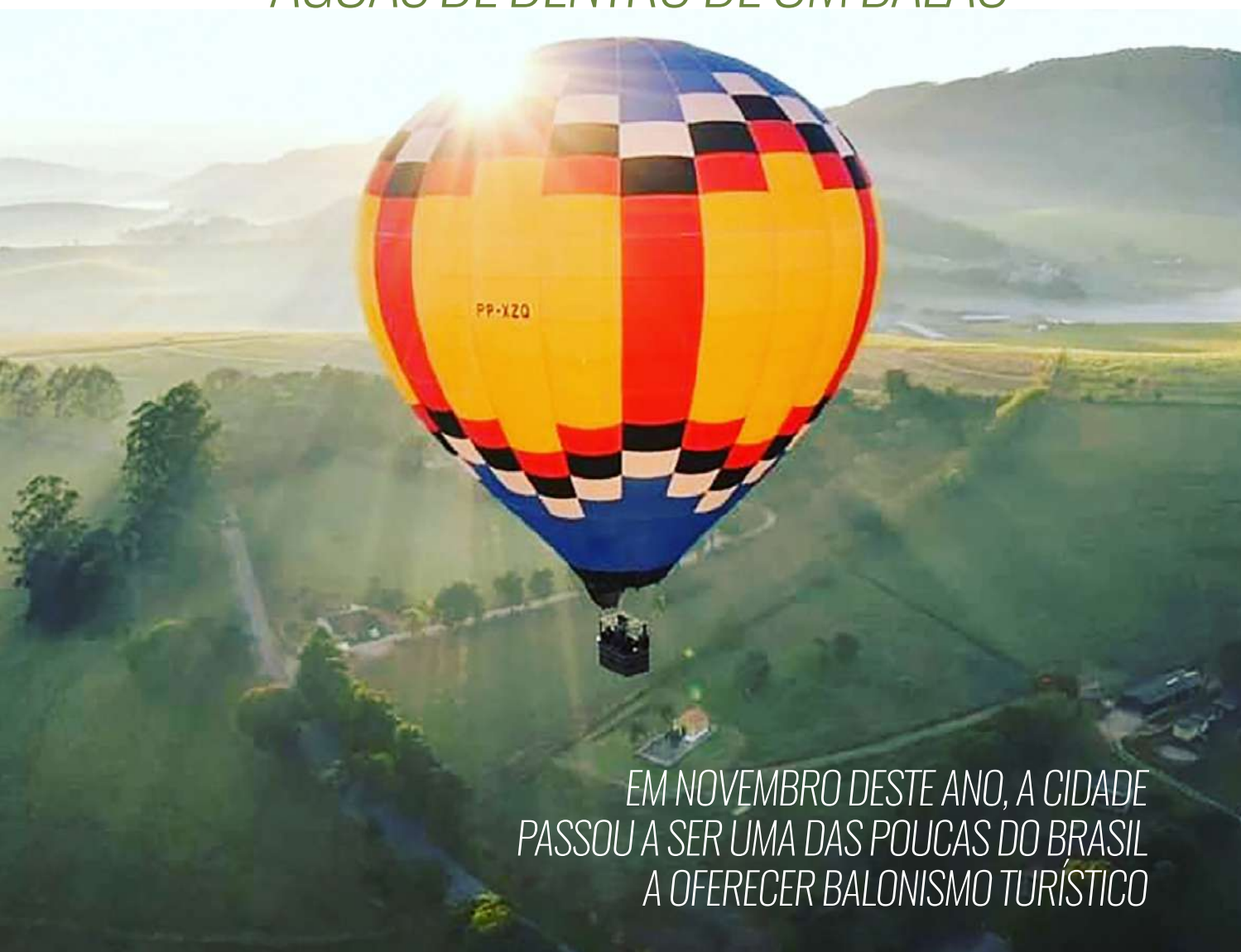
www.nipfiber.com.br

(12)2012-0000

**NIPBR**  
NIPFIBER

# Igaratá

IMAGINE SOBREVOLAR A CIDADE DAS ÁGUAS DE DENTRO DE UM BALÃO



EM NOVEMBRO DESTA ANO, A CIDADE PASSOU A SER UMA DAS POUCAS DO BRASIL A OFERECER BALONISMO TURÍSTICO

Foto: Facebook Prefeitura Igaratá

Ana Lúcia Dal Bello

Muito provavelmente, você já viu imagens de balões colorindo o céu da Capadócia, na Turquia, e imaginou embarcar num balão. Não precisa mais passar vontade, a pequena Igaratá, na região do Vale e a apenas 90 quilômetros da capital paulista, agora oferece passeios de balão.

CONHECIDA COMO CIDADE DAS ÁGUAS, POR SER MARGEADA PELA REPRESA DO JAGUARI, O MUNICÍPIO DE QUASE 10 MIL HABITANTES PASSOU A SER UM DOS POUÇOS DO BRASIL A OFERECER BALONISMO TURÍSTICO.




Foto: Facebook Prefeitura Igaratá

A iniciativa é resultado da parceria entre o Comtur (Conselho Municipal do Turismo), o Grupo Canoa de turismo e um empreendedor de Boituva (São Paulo), que atua na área há quase 30 anos.

De acordo com a prefeitura, as saídas matinais são de pontos estratégicos da cidade, e incluem

vistas da Represa do Jaguari, Serra da Mantiqueira e até de outras cidades da RMVale. Os passeios são feitos em grupo ou individualmente e os preços variam de R\$ 580 a R\$ 1.000 por pessoa e R\$ 290 por cada criança de até dez anos. Todos os pacotes incluem seguro aventura.



Foto: Divulgação

# Turismo Náutico, Ecológico e de Aventura

O passeio de balão é uma aventura à parte, mas Igaratá oferece muito mais aos visitantes. Para começo de conversa, o município é de Interesse Turístico desde 2018; aos finais de semana, chega a receber até 27 mil turistas interessados no Turismo Náutico, Ecológico e de Aventura. As atrações incluem passeios de jipe e pesqueiros, além da paisagem rural, cachoeiras, trilhas simples e de mountain bike. Ao fazer a trilha do Morro Azul, por exemplo, o aventureiro se depara com uma visão panorâmica de ao menos sete cidades vizinhas e da própria Serra da Mantiqueira (o acesso é pela Estrada do Rio do Peixe).

“Corri 23 quilômetros na trilha que passa por uma parte da represa, o trajeto da corrida é lindo, no meio da natureza. Achei bem bonita a paisagem, deu um gás na corrida”, contou a coordenadora de Marketing Aline Cecília Santos, de 37 anos.

A fauna primitiva do lugar é outra atração indispensável para quem quer observar os animais. Nesse pedacinho do paraíso, são encontrados os pequenos macaquinhos conhecidos como bugios, seriemas, tatus, preguiças, ouriços e até gatos-do-mato.

A Prainha de Igaratá, que fica na Represa do Jaguari, também é fonte de lazer, onde as pessoas nadam e praticam pesca submarina. Os mais de 200 quilômetros quadrados da represa permitem passeios de barco e esportes náuticos. Quem curte pescaria vai se admirar com a variedade de peixes, como tilápia, tucunaré, corimbatá, lambari e traíra.



Fotos: Divulgação

*A CIDADE TEM ESTRUTURA PARA RECEBER VISITANTES QUE PRETENDEM PASSAR O DIA E FAZER BATE-E-VOLTA OU QUE DESEJAM POUSAR POR UMA NOITE OU MAIS. RESTAURANTES, HOTÉIS E POUSADAS ESTÃO DE PORTAS ABERTAS E COM AS REGRAS DE PREVENÇÃO AO CORONAVÍRUS EM DIA. ■*


# Boas Festas!


A Câmara de São José deseja que você possa celebrar esta época tão especial com muito amor e esperança. Você, cidadão, é parte da construção e evolução desta cidade linda e cheia de possibilidades. Reafirmamos a nossa missão de representatividade e parceria com a comunidade. Que possamos seguir juntos neste novo ano, com mais vontade e energia para construir uma São José dos Campos cada vez melhor.


**Um Feliz Natal e um próspero ano novo!**





 Canal 7 da NET e 9 da VIVO TV

 [www.camarasjc.sp.gov.br](http://www.camarasjc.sp.gov.br)

 /camarasjc

 /camara\_sjc

 /camarasjc

 /camarasjc



**CÂMARA MUNICIPAL  
SÃO JOSÉ DOS CAMPOS**

Compromisso com a transparência e a cidadania

meon  
apresenta



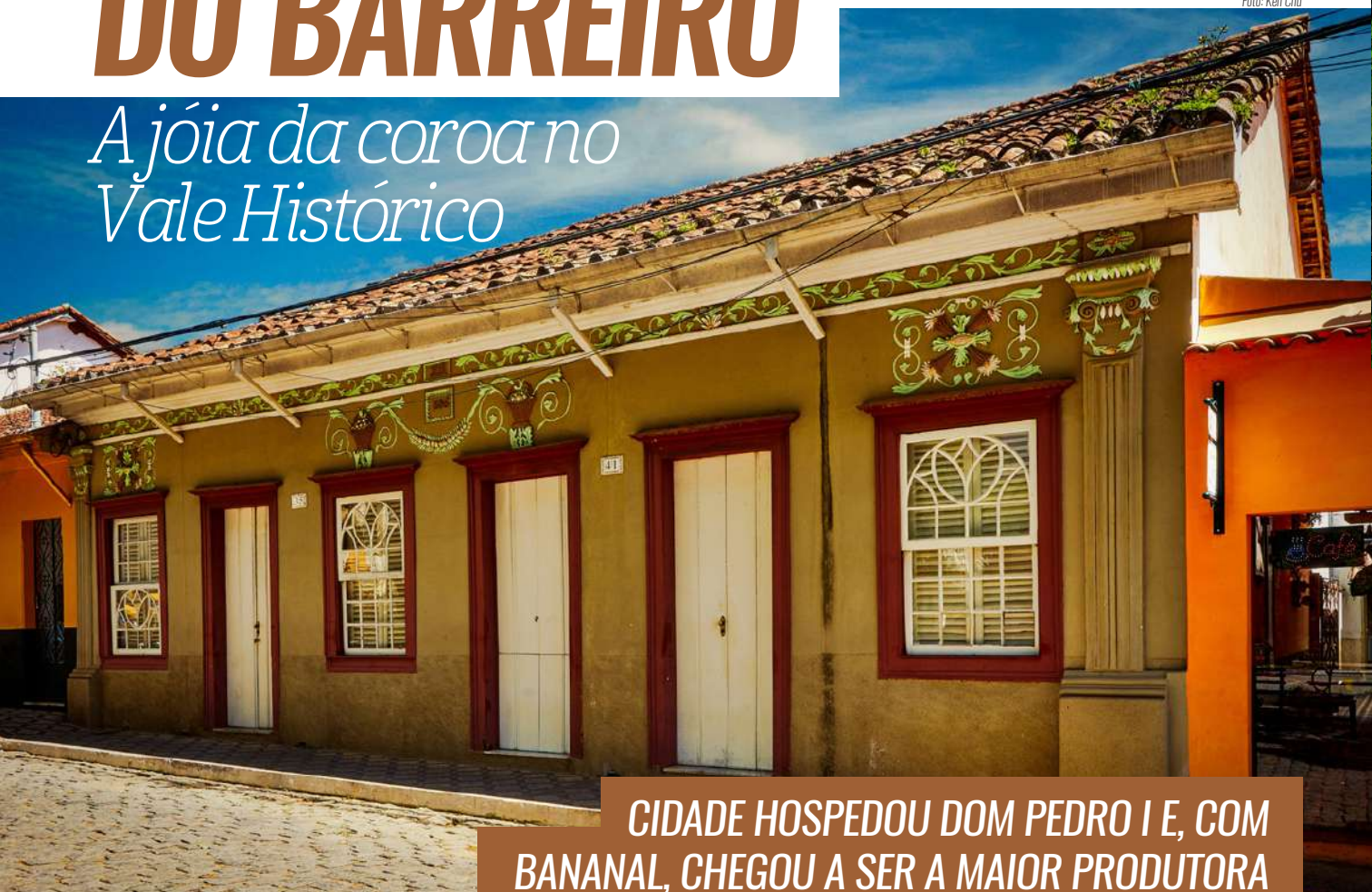
Em cada programa um roteiro completo com dicas de hospedagem, gastronomia, destinos e aventuras nas cidades da RMVale.

**TODO SÁBADO  
ÀS 10H**



# CONHEÇA SÃO JOSÉ DO BARREIRO

*A jóia da coroa no Vale Histórico*



**CIDADE HOSPEDOU DOM PEDRO I E, COM BANANAL, CHEGOU A SER A MAIOR PRODUTORA DE CAFÉ DO MUNDO NO SÉCULO XIX**

**Ana Lúcia Dal Bello**


A 270 quilômetros de São Paulo e 210 quilômetros do Rio de Janeiro está a histórica São José do Barreiro. Durante os ciclos do ouro e do café, grande parte da riqueza do Brasil foi produzida ali, há mais de dois séculos. Com Bananal, mantinha a maior produção de café do mundo. Foi também rota de escoamento de ouro da Vila

Rica de Ouro Preto até Paraty, percorrida por colonizadores, e caminho de bandeirantes, tropeiros e até do imperador Dom Pedro I, quando viajou para São Paulo para proclamar a Independência.

Durante uma das passagens desses desbravadores é que, em 1820, a primeira capela foi erguida em homenagem ao padroeiro São José. Ao redor

dela, surgiram outros edifícios históricos e fazendas produtoras de café, dando forma à cidade que vemos hoje. Seus fundadores eram mineiros descendentes de colonos portugueses que migraram de Minas Gerais ao Vale do Paraíba, após a Inconfidência Mineira.

Ao lado de Silveiras, Areias, Arapeí e Bananal, São José do Barreiro integra o Vale Histórico.



Fazenda Pau d'Alho

Foto: Ken Chu

## Roteiro Colonial

Se a ideia é fazer um roteiro histórico, as fazendas do auge da produção de café no Brasil não podem ficar de fora. Nosso guia nesta edição foi o próprio secretário de Turismo, Dalton Branco, que conhece muito bem a história de São José do Barreiro, que é estância turística desde 1998, e revelou fatos bastante curiosos.

Patrimônio tombado pelo Iphan (Instituto do Patrimônio Histórico e Artístico Nacional) nos anos 70 e uma das principais atrações turísticas da cidade, a Fazenda Pau d'Alho inaugurou o ciclo do café no município, em 1817. No auge, teve mais de 300 escravizados e chegou a hospedar o imperador do Brasil.

A Fazenda Catadupa, na Estrada do Barão, é de 1831 e fica bem próxima ao Parque Nacional da Serra da Bocaina. A propriedade bicentenária é da época do império e atingiu seu auge econômico no período cafeeiro (1800 - 1930).



Fazenda da Barra

Foto: Ken Chu

Seus atuais donos fizeram dela uma reserva ambiental.

Na Fazenda da Barra, que também é hospedagem, o visitante se depara com o que restou do passado glorioso: ruínas de tanques de lavagem de café, senzala e tulha (cova de pedra). A propriedade fica na Estrada dos Tropeiros, por

onde passou Dom Pedro I. Após seu declínio como produtora de café, a propriedade teve atividades de extração de madeira, pecuária leiteira e agricultura de subsistência. Devido à perda da qualidade do solo, essas atividades foram todas substituídas pelo turismo sustentável.



Foto: Ken Chu

Fazenda São Francisco

Construída em 1813, a Fazenda São Francisco é a mais antiga da cidade. Sobreviveu ao fim do ciclo do café e hoje explora o turismo histórico, rural e ecológico. Dentro do imóvel, a decoração impressiona com móveis do século XVIII trazidos da França, um pequeno museu e uma senzala.

Outro ponto histórico importante é o Cemitério dos Escravos, onde jazem os corpos dos barões do café. Ironicamente, o local passou a ser conhecido por esse nome graças ao cônego Benedito Gomes da França (padre França). “Em 1959, ele obteve autorização do Iphan para transferir para lá os restos mortais dos três últimos escravos de São José do Barreiro, que pertenciam à Fazenda Pau d’Alho”, explicou o secretário. A intenção do cônego era que o local fosse visitado por pessoas de todas as etnias. Testemunha de batalhas da Revolução Constitucionalista de 1932, graças à altitude que favorecia uma vista privilegiada, o cemitério foi erguido por escravos em 1860 e tombado pelo Iphan em 1989.

O passeio pela História precisa incluir um dos primeiros clubes sociais do Brasil, fundado em

1928 pelo presidente Washington Luís e 199 grandes cafeicultores. “Ali, reunia-se a elite cafeeira de São Paulo, Minas Gerais e Rio de Janeiro (São José do Barreiro era acessível aos três estados), para discutir o presente e o futuro da primeira República. O clube foi ocupado por Getúlio Vargas, o que se tornou um símbolo da tomada do poder da elite paulista do café”.

O Cine Theatro foi construído em 1868, numa época em que só as famílias importantes tinham

acesso às peças teatrais e às apresentações de música. O prédio fica na entrada da cidade, para quem vem do Rio de Janeiro, aliás, o município foi construído virado para a direção do Rio, como se olhasse para a capital do Império.

“Com o advento do cinema, o local vira febre, com filas enormes para ver as imagens, até seu fechamento nos anos 50, com o surgimento da televisão. O Cine Theatro era o principal meio pelo qual a população da Serra da Bocaina ficava sabendo do mundo lá fora”.

Igrejas, casarões, prédios centenários, a antiga cadeia e trincheiras ainda guardam memórias e relatam histórias do Brasil Imperial, de dois grandes ciclos econômicos e dos tempos em que São José do Barreiro representava todo o poder e a força da região. Além da pecuária leiteira (a cidade ainda é uma das grandes produtoras do país), é esse legado histórico e sua natureza preservada que contribuem para a manutenção e desenvolvimento do município. ■



Clube dos 200

Foto: Ken Chu

# Sabe aquele carro que você SONHA pra começar 2022 com o pé direito?

## A Point TEM!



As melhores condições e aquele jogo de cintura na **NEGOCIAÇÃO?**

É claro que **A Point TEM!**

<b>OKM</b> de todas as marcas com garantia de fábrica	<b>120</b> Mais de 120 revisados e <b>PERICIADOS</b>	1ª parcela até <b>150 dias</b>	Entrada só na <b>PÁSCOA</b> ou até 18x
Use o <b>FGTS</b> para comprar seu carro	Troca com <b>TROCO</b>	<b>IPVA TOTAL/22 PAGO</b>	Compramos seu carro em <b>30min.</b>
			Pagamos até <b>TABELA</b> no seu usado

12 3902.2800



12 97600.7595

Av. Pedro Friggi, 545 | Vista Verde | São José dos Campos | [@pointcarsjc](https://www.instagram.com/pointcarsjc) | [www.pointcarmotors.com.br](http://www.pointcarmotors.com.br)

Condições promocionais podem ser suspensas caso ocorram mudanças econômicas que as inviabilizem. \*1 Mediante aprovação de cadastro \*2 Condicionado a avaliação do carro \*3 Para venda sem carro na troca com preço de tabela.

# MULTIFACETADO ARTISTA



**Juarez Machado**

**Produção:** Pintura, decoração, escultura, desenho, caricatura, ilustração



## JUAREZ MACHADO

Nascido em Joinville/SC em 16 de março de 1941. Desde cedo teve contato com as artes - todas as noites a mesa de jantar se transformava em um pequeno atelier onde os irmãos, Juarez e Edson, começaram seus rabiscos - o primeiro desenho de Juarez foi aos três anos de idade, um tanque de guerra em um canto de jornal. Certo de seu desejo e determinado em seguir a sua vocação, seu primeiro emprego foi em 1958 no Laboratório Catarinense desenhando rótulos, embalagens de remédios e para o Almanaque Renascim. No início da década de 1960, foi estudar na Escola de Belas Artes em Curitiba/PR. Logo começou a participar de exposições e salões de arte, ganhando seu primeiro prêmio pela obra "Operários do Itaum". Também trabalhou na TV Paraná produzindo cenários para programas como o "Doutor Pomposo", ao lado de Ary Fontoura. Mudou-se para o Rio de Janeiro em 1965, trabalhando e convivendo com alguns dos mais importantes personagens da cultura brasileira. Fez grandes amigos... Juca Chaves, Ziraldo, Mielle, Millôr Fernandes, Sergio Rodrigues, Jaguar, Henfil, Zanini, entre outros. Participou intensamente nos movimentos culturais e artísticos da cidade. Trabalhou como chargista e cartunista nos principais jornais e



revistas da época no país. Ilustrou dezenas de capas de discos, de cadernos e de livros para diversos autores. Desenhou para Oscar Niemeyer. Criou cenário para peças teatrais, shows musicais e espaços culturais. Foi pioneiro na publicação de livros infantis de imagens sem texto, recebendo prêmios no Brasil e exterior por alguns dos títulos lançados. No início dos anos 80, se mudou para Paris fixando residência em Montmartre, onde está localizado o seu principal atelier. Em constante produção, mantém ativos outros dois - em Joinville e em Copacabana no Rio de Janeiro - sua casa oficial no Brasil. ■





# Golden Tulip

BEM-VINDO AO MELHOR HOTEL DE  
SÃO JOSÉ DOS CAMPOS



Fotos: Divulgação

## Da Redação

Localizado no Colinas Shopping, na melhor localização da cidade, o hotel Golden Tulip São José dos Campos alia conforto, alta gastronomia e qualidade de vida. Com um ambiente alegre e aconchegante, todos os quartos contam com enxoval Trussardi, Smart TV, além do acesso grátis a Academia Cia Athletica.

## CASSIANO

*Desfrute do melhor da gastronomia portuguesa*

O Cassiano é uma referência na culinária portuguesa. Na vivência gastronômica encontrará todos os sabores e a tradição de uma das cozinhas mais saborosas do mundo. Tudo pensado e elaborado por quem mais entende do assunto: Manoel Pires, o Manoelzinho, ex - Antiquarius - Rio, responsável pelo cardápio que influenciou de forma definitiva o nosso reconhecido padrão de qualidade do espaço.



## Hospedagem para se sentir em casa

Os 126 apartamentos do Golden Tulip São José dos Campos estão divididos em 3 categorias: Standard, Superior e Luxo. Todos os quartos possuem enxoval Trussardi. Na categoria Luxo, os hóspedes podem deliciar-se com os sabores Nespresso, além da maciez do roupão de banho e amenities Natura.

Os quartos superiores com 27m<sup>2</sup> estão localizados do terceiro ao sexto andar e estão equipados com ar condicionado, Smart TV 42", WIFI grátis, cofre, telefone e minibar.

Os banheiros são equipados com secador de cabelo.

Já as suítes de luxo, os quartos Deluxe têm 27m<sup>2</sup>, estão localizados no andar mais alto e equipados com ar condicionado, Smart TV 42", WIFI grátis, cofre, telefone, minibar e máquina Nespresso. E nos toaletes secador de cabelo e amenidades especiais.



## Entre os melhores do mundo

O estabelecimento, que faz parte do Grupo Colinas, está no seletor grupo das 10% melhores hospedagens, segundo pesquisa do TripAdvisor.

O hotel Golden Tulip São José dos Campos está entre os melhores do mundo. Em 2021, a hospedagem recebeu o prêmio "Travellers' Choice Awards 2020", do TripAdvisor, que certifica marcas com altos índices de satisfação dos hóspedes. O Golden Tulip São José dos Campos está classificado entre os 10% mais bem avaliados de todo o mundo. ■



# LEMBRANÇAS PARA INSPIRAR NOVOS ROTEIROS



Padre Afonso Lobato, pároco e secretário de governo de Taubaté. **São Bento do Sapucaí**, São Paulo, #tot

Vinícius Valverde, apresentador de televisão. **Campos do Jordão**, RIMVale, 2019.



Rainer Cadete, ator. **Firenze**, Itália, 2021.



Solange Moraes, jornalista e apresentadora. **Lalibela**, Etiópia, 2019.



Renata Banhara, modelo e apresentadora. **São Paulo**, Brasil, 2021.



Gloria Groove, cantora. Copacabana, **Rio de Janeiro**, 2021.

Tiago Bezerra, repórter. **Hopi Hari**, Vinhedo, 2021.



Lucas Guilherme, dançarino, modelo, cantor. **São Paulo**, 2021.



Ricardo Cerqueira, cantor, Coral Jovem do Estado de São Paulo. **Palácio Tangará**, São Paulo, 2021.



Pétala Lacerda, professora e prefeita de Caçapava, Darcy Breves, escritora e folclorista, e Sérgio Victor, deputado estadual. **Caçapava**, São Paulo, 2021.



Maria Sylvia, médica, e Gustavo Higuchi, administrador. **Disneyworld**, Estados Unidos, 2020.



Paulo Vieira, assessor de imprensa. **Nova York**, Estados Unidos, #tot



Lea T, modelo. **Londres**, Inglaterra, 2021.

Fotos: Divulgação

# SÃO PAULO INVESTE NA VOLTA DO TURISTA SUL-AMERICANO



Da Redação/ Agência SETUR

Entre os dias 04 e 07 de dezembro, a Secretaria de Turismo e Viagens do Estado de São Paulo (Setur-SP) participou da 25ª edição da Feira Internacional de Turismo (FIT) América Latina, uma das maiores feiras de turismo das Américas. Mais de 1.500 expositores e mais de 90 mil visitantes de 52 países estiveram em Buenos Aires, Argentina. No segundo dia da feira (05), a Setur-SP realizou uma capacitação sobre atrativos do estado, com destaque para

as regiões do Litoral Norte, em geral, Ilhabela, São Sebastião e Socorro. Também foram sorteadas sacolas promocionais, passeios e hospedagens em hotéis praianos e do Circuito Águas e Flores. Durante o evento, o Consórcio do Litoral Norte de São Paulo - formado por Bertioga, São Sebastião, Ilhabela, Caraguatatuba e Ubatuba - lançou sua nova marca e campanha em vídeo. A marca ressalta a vocação turística da região, integrando os sabores, culturas, histórias,

COM VACINAÇÃO EM ALTA, ESTADO SE POSICIONA COMO UM DESTINO SEGURO E PREPARADO PARA RECEBER VIAJANTES ESTRANGEIROS

trilhas, cachoeiras, paisagens, comunidades, águas claras e uma infinidade de praias com altas temperaturas que esperam o visitante durante o ano inteiro. Nos últimos dois dias da feira, o estande da Setur-SP foi palco de uma capacitação voltada para cerca de 50 profissionais de turismo, entre agentes de viagem e operadoras locais. O objetivo foi preparar esses profissionais para divulgar os produtos do Litoral Norte, Ilhabela, São Sebastião e Águas e Flores (Socorro) aos turistas sul-americanos. A Argentina é o maior e mais forte mercado em emissão de turistas ao Brasil, sendo o 2º maior em número de visitantes para o estado de São Paulo (atrás apenas dos EUA). Somente no ano de 2019, 359 mil turistas argentinos desembarcaram em São Paulo segundo o Anuário Estatístico de Turismo 2020. Esse número representa 15% do total de 2,3 milhões de viajantes estrangeiros que passaram pelo estado nesse período. ■

# GOVERNO DORIA LIBERA R\$ 400 MILHÕES PARA 210 CIDADES TURÍSTICAS PAULISTAS

SECRETARIA DE TURISMO E VIAGENS E SEBRAE-SP VÃO CAPACITAR EMPRESÁRIOS E AGENTES PÚBLICOS PARA OBTENÇÃO DE CRÉDITO; TAMBÉM FORAM APRESENTADAS DUAS REGIÕES DO PROGRAMA ROTAS GASTRONÔMICAS SP



Foto: Governo de SP

Da Redação/ Agência SETUR

No dia 16 de dezembro, o Governador João Dória anunciou, no Palácio dos Bandeirantes, a liberação de R\$ 400 milhões para obras e melhorias de infraestrutura de 210 cidades turísticas do estado de São Paulo - 70 estâncias e 140 Municípios de Interesse Turístico (MITs). “Estamos retomando a atividade turística em São Paulo, porque aqui temos vacina. A capital de São Paulo é a capital mundial da vacina. Por isso, podemos retomar as atividades turísticas aqui, com cuidado, com zelo, usando as nossas máscaras, fazendo o distanciamento sempre que possível e respeitando os protocolos sanitários”, afirmou Dória.

Os recursos são provenientes do Departamento de Apoio ao Desenvolvimento dos Municípios Turísticos (Dadetur), vinculado à Secretaria de Turismo e Viagens. Além dos R\$ 400 milhões, divididos em 350 convênios, em 2021 foram saldados os restos a pagar de gestões anteriores, que chegaram a R\$ 100 milhões. Além de deixar as cidades turísticas mais bem preparadas, as obras ajudam

na manutenção de empregos em outros setores, como construção civil, transportes e comércio em geral. Desde 2019, já foram liberados R\$ 527 milhões para as cidades turísticas.

### Retomadas dos negócios

Na ocasião, a Secretaria de Turismo e Viagens e o Serviço Brasileiro de Apoio às Micro e Pequenas Empresas de São Paulo (Sebrae-SP) assinaram um termo de parceria para capacitar empresários e agentes públicos na obtenção de crédito orientado para a retomada dos negócios. O programa é dividido em atividades presenciais, híbridas e online, com consultorias individualizadas, que cobrirão as 49 regiões turísticas do estado. “Empresários e mesmo as prefeituras têm dificuldade para entender e acessar linhas de crédito. A parceria com o Sebrae foi estruturada para deixar todos mais bem preparados para a retomada dos negócios”, destacou o Secretário de Turismo e Viagens, Vinicius Lummertz. Os atendimentos terão início na segunda quinzena de janeiro. Serão três eixos: mobilizar e sensibilizar os empresários do setor sobre o

programa e a disponibilidade de linhas disponíveis no mercado; capacitações, consultorias individuais e oficinas para elaboração de projetos; e orientação com foco no acesso ao mercado, oferecendo ferramentas para a formatação de produtos turísticos competitivos.

### Rotas Gastronômicas

O Governo de São Paulo também apresentou nesta quinta duas regiões do programa Rotas Gastronômicas SP: Vale do Ribeira e Vale do Paraíba & Mantiqueira. A iniciativa vai mapear sete regiões do estado para divulgação e fortalecimento da cadeia culinária local.

Em cada rota são mapeados empreendedores com base em representatividade local, autenticidade, qualidade do produto e facilidade de acesso dos turistas à produção rural. ■



ACESSE O QR CODE E TENHA MAIS INFORMAÇÕES

UMA DAS BIG 5  
ATTITUDE CHANGES EVERYTHING



PRESENTE NAS PRINCIPAIS CIDADES DO PAÍS LÍDER NO MIDDLE MARKET

53 SÓCIOS R\$257,3 MILHÕES RECEITA EM 2019 1.713 PROFISSIONAIS

83% DOS CLIENTES CONFIRMAM QUE A BDO ATENDE OU SUPERA AS EXPECTATIVAS

AUDITORIA | CONSULTORIA | TAX | OUTSOURCING

#SOMOSBDO  
Tel (12) 3941-4262



# STOCK CAR ESTÁ DE VOLTA AO RIO DE JANEIRO



A ETAPA  
FLUMINENSE  
OCORRERÁ EM  
ABRIL DE 2022

Foto: Divulgação

Da Redação / Agência SETUR-RJ

A Secretaria de Estado de Turismo do Rio de Janeiro (Setur-RJ) anunciou o retorno da Stock Car ao Rio de Janeiro, em 2022, após dez anos fora do Estado. A etapa fluminense da competição, batizada de GP Galeão, acontecerá no dia 10 de abril de 2022 e será a primeira corrida a ser realizada em um aeroporto comercial na história do esporte nacional. A iniciativa marcará também as comemorações dos 70 anos do Aeroporto Internacional Tom Jobim, inaugurado em 1º de fevereiro de 1952. Gustavo Tutuca, secretário de estado de Turismo comemorou a importante conquista do Estado e ressaltou que 2022 será marcado pela retomada de alguns dos principais eventos esportivos e de entretenimento que tinham o Rio

de Janeiro como sede.

“O trabalho de retomada dos grandes eventos mostra resultados a partir deste anúncio. Sabemos que, mesmo um evento realizado na capital, pode gerar impacto no interior do estado. O retorno da Stock Car é a prova de que as pessoas voltaram a acreditar no Rio de Janeiro e estão apostando no estado para retomar os investimentos em diversos setores.”

O secretário estadual lembrou, ainda, que um dos primeiros eventos que o RJ sediou nesta retomada foi a Maratona do Rio, realizada em novembro, que trouxe resultados positivos para a rede hoteleira. Segundo pesquisa da Associação Brasileira de Hotéis do Rio de Janeiro (ABIH-RJ), a ocupação durante o fim de semana da realização das corridas de rua ficou em cerca de 95%.

A pista onde será realizado o GP Galeão terá quatro quilômetros de comprimento e 45 metros de largura. A estrutura prevê a instalação de arquibancadas. A disputa será no tradicional formato de rodadas duplas, com duas corridas no domingo. Um carro, semelhante aos que são utilizados pelos pilotos nas provas de Stock Car, foi desenvolvido para o lançamento da etapa do Rio de Janeiro. O automóvel, com cerca de 500 cavalos de potência, será exposto em alguns locais da capital, como Palácio Guanabara e Aeroporto RioGaleão, entre outros pontos turísticos. O GP Galeão Rio 2022 é viabilizado pela Secretaria de Estado de Esporte, Lazer e Juventude, por meio da Lei de Incentivo ao Esporte. ■



## UMA VIAGEM GASTRONÔMICA PELAS CIDADES

**PREPARE  
O APETITE!**

*O melhor da gastronomia  
você encontra no Portal Meon.*

Entrevistas, receitas, dicas de restaurantes, os melhores serviços delivery e promoções exclusivas de um verdadeiro clube gastronômico on-line.

**meon**

ACESSE [WWW.MEON.COM.BR](http://WWW.MEON.COM.BR)  
E RECEBA AS INFORMAÇÕES DOS MELHORES  
AROMAS E SABORES DE SÃO PAULO





# Do início ao fim.

## A segurança e a tranquilidade da Redenção Turismo em suas viagens.

A Redenção Play é a nossa nova marca especializada em excursões de lazer e entretenimento. Agora, o cuidado e carinho que você já conhece dos transportes da Redenção, se estendeu em toda a operação turística. Desenvolvemos e oferecemos os melhores roteiros com atendimento diferenciado e acompanhamento personalizado. Tudo para garantir momentos inesquecíveis aos nossos passageiros. Trabalhamos em parceria com agências, excursionistas e grupos.

**Acompanhe os lançamentos em nossas  
redes sociais e viva essa experiência!**

 /redencaoplay

 @redencaoplay

Acompanhamento full time | Atendimento  
diferenciado | Monitoria e Guias de Turismo  
Credenciados | Parcerias com Agências

@ play@redencaoturismo.com.br

 (12) 3634-6800

 (12) 99700-0558

**Redenção Play**

Com você, nos melhores momentos da vida.

