

## Especial 254 anos & praças

# SÃO JOSÉ DAS PRAÇAS

Conheça um pouco mais sobre as principais praças de São José dos Campos

**Giovana Colela**

SÃO JOSÉ DOS CAMPOS

### PRAÇA RIUGI KOJIMA

Localizada na Av. Cassiano Ricardo, no Jardim Aquarius, zona oeste da cidade, a Praça Riugi Kojima, também conhecida como Praça do Torii, é uma das mais bonitas e simbólicas de São José. A praça recebeu esse nome em homenagem ao engenheiro que morreu naquele mesmo ano quando exercia o segundo mandato consecutivo de vice-prefeito.

A área de lazer, que tem cerca de 9.000 metros quadrados, foi inaugurada no ano de 2008 em parceria entre a prefeitura, empresas, entidades e a comunidade nipo-brasileira em comemoração ao centenário da imigração japonesa no Brasil. O monumento feito de aço, que tem o for-



Fotos: Claudio Vieira/PM5C

mato de portal, com 17 metros de altura e 21 de largura, compõe o cenário de um jardim encantador repleto de vida e cores.

O Torii é um dos ícones mais conhecidos da cultura japonesa. O portal repre-

senta a ligação entre o mundo humano e o kami, os protetores ancestrais, espíritos da natureza e deuses. Portanto, a entrada para o mundo espiritual e a passagem para o infinito.



Foto: Divulgação

### PRAÇA ULYSSES GUIMARÃES

No coração do Jardim Aquarius, a Praça Ulysses Guimarães, conhecida popularmente como antiga pedreira do Chapadão, tem aproximadamente 130 mil metros quadrados. O local tem diversas opções de atividades para todas as idades, além de ser um ótimo local para relaxar com a família e os amigos. A área verde conta com um espaço específico para shows, pista de corrida, playground e equipamentos de ginástica.

## PRAÇA DOUTOR JOÃO MENDES

A praça Doutor João Mendes, chamada de Praça do Sapo pelos munícipes, fica na região central e tem um total de 3 mil metros quadrados. O local recebeu o nome em setembro de 1905, como homenagem, através de um projeto de lei da Câmara Municipal. O doutor João Mendes de Almeida foi uma figura importante (jurista e vereador) da cidade de São Paulo no século XIX e chegou a ser presidente da Câmara.

A praça passou por uma revitalização em 2015 e a fonte voltou a funcionar, devolvendo a função dos sapinhos de jorrarem água pela boca, trazendo, para as pessoas de mais idade, nostalgia de lembrar os velhos tempos e, para os mais jovens, a oportunidade de experimentar a praça da forma como foi projetada.



Foto: Divulgação

## PRAÇA AFONSO PENA



Foto: Divulgação

A Praça Afonso Pena, localizada na região central de São José, já foi chamada de Largo da Cadeia ou Largo de São Benedito, por abrigar a antiga cadeia e Câmara Municipal, bem como a Igreja de São Benedito - ainda que o nome oficial fosse Largo Municipal.

Em 1897, passou a ser Praça 23 de Novembro, que foi a data de elevação do Marechal Floriano Peixoto à Presidência da República. Em 1909, recebeu o nome do presidente da época, o Sr. Afonso Pena. A praça recebeu apedregulhamento em 1899 e sofreu alargamentos em 1901, 1909 e em 1919.

A partir dos anos 70, o espaço da Praça Afonso Pena tornou-se palco de eventos culturais com a inauguração do anfiteatro. O local voltou a ser frequentado pela população, para quem as apresentações representavam entretenimento de baixo custo. Atualmente, a praça é o local onde as pessoas se reúnem para participar de eventos culturais como roda de capoeira, dança, teatro e também é palco de manifestações políticas. ■



## Especial 254 anos & parques

# SÃO JOSÉ DOS PARQUES

**Fernanda Niquirilo**

SÃO JOSÉ DOS CAMPOS

**S**ejam na área central ou mais afastados, os parques de São José dos Campos se destacam por sua beleza natural e vasta diversidade na fauna e na flora. Dentre os parques existentes, é possível encontrar ótimas opções tanto para o lazer, quanto para a prática de esportes, inclusive radicais.

Quem mora na cidade reconhece a alegria de passear em seus parques e quem visita o município, mas não tem a oportunidade de conhecê-los, perde uma grande oportunidade, por representarem um dos principais encantos da cidade. Neste momento, a **Metrópole Magazine** separou os principais parques para que você possa conhecer ou relembrar um pouquinho do que compõe a história da cidade.



## SANTOS DUMONT O parque dos voos da cidade

Um parque para celebrar o criador dos destinos e futuros da cidade de São José dos Campos. Santos Dumont e seus sonhos, além do imaginário, conferiram ao

Brasil e posteriormente à nossa cidade, firmarem-se como um dos sólidos polos da tecnologia aeroespacial do planeta. Inaugurado no dia 23 de outubro de 1971, o Parque Santos Dumont está localizado na região central da cidade e ocupa uma área de 46.500 metros quadrados. Áreas de lazer, trilhas para caminhada, aparelhos de ginástica para corrida esportiva, quiosques, pistas de patinação e playgrounds são as opções para os munícipes curtirem esse oásis urbano, adornado inclusive por um jardim japonês e um lago para a criação de peixes e pássaros. Para homenagear Alberto Santos Dumont, o pai da aviação, e buscar consolidar a identidade da cidade a partir do vasto parque da aviação, abriga uma réplica do 14 Bis, o protótipo do avião Bandeirante e um foguete modelo da família Sonda.



# INSTITUTO ALPHA LUMEN, UMA REDE DE TRANSFORMAÇÃO SOCIAL QUE TRAZ MAIS UM PRESENTE PARA A CIDADE

São José dos Campos em seus 254 anos conquistou o Brasil e o mundo com suas inovações. Há quase uma década, o Instituto Alpha Lumen colabora neste processo gerando impacto social por meio de projetos educativos. Agora, o Instituto Alpha lumen traz mais um grande presente para a cidade. Uma parceria com o MIT International Science and Technology Initiatives (MISTI).



EDUCAÇÃO  
**PROFISSIONAL**

EDUCAÇÃO  
**EMPREENDEDORA**

## MIT-Brazil Alpha Lumen Fund

Uma parceria com o MIT International Science and Technology Initiatives (MISTI) para o desenvolvimento de pesquisas em educação na área STEAM (Science Technology Engineering and Mathematics).



EDUCAÇÃO  
**EMOCIONAL**



EDUCAÇÃO  
**CIENTÍFICA E TECNOLÓGICA**




alpha  
ed/tech

**OBT**  
Olimpíada Brasileira  
de Tecnologia

**OIMC**  
OLIMPIADA INTERNACIONAL  
DE MATEMÁTICA E DO  
CONHECIMENTO

alpha  
online



EDUCAÇÃO  
**BÁSICA**  
EDUCAÇÃO  
**SOCIAL**

**OICEA**  
OLIMPIADA INTERNACIONAL  
DE CIÊNCIAS E ENGENHARIA  
AEROSPAZIAL

## CERTIFICAÇÕES DO IAL

Entidade sem fins lucrativos  
Utilidade Pública Municipal e Estadual  
Entidade Filantrópica  
Entidade com registro CMDCA  
Entidade com registro no CMAS  
Membro PEA Unesco e ASP Net Global  
Certificação pela GLOBALGIVING  
Certificação CEBAS

[www.alphalumen.org.br](http://www.alphalumen.org.br)  
(12) 3207 5060

Sede: R. Clóvis Bevilacqua, 868

Jd. Esplanada - SIC

Unidade I: R. Cel Manoel Martins Júnior, 421

Jd. Esplanada II - SIC

[institutoalphalumen](https://www.instagram.com/institutoalphalumen)

[doe@alphalumen.org.br](mailto:doe@alphalumen.org.br)

[/instituto-alpha-lumen](https://www.linkedin.com/company/instituto-alpha-lumen)

[institutoalphalumen](https://www.facebook.com/institutoalphalumen)



INSTITUTO  
**ALPHA  
LUMEN**  
APOIO AO TALENTO



# Especial 254 anos & parques

## VICENTINA ARANHA

Coração verde e alma colorida

O Parque Vicentina Aranha é um dos patrimônios da cidade. Tombado pelo COMPHAC (Conselho Municipal de Preservação do Patrimônio Histórico, Artístico, Paisagístico e Cultural do Município de São José dos Campos) e Condephaat (Conselho de Defesa do Patrimônio Histórico, Arqueológico, Artístico e Turístico), ocupa uma área de 84.500 m<sup>2</sup>. Com belíssimos pavilhões projetados por Ramos de Azevedo, o grande arquiteto de São Paulo, tem 80% de área verde, utilizadas de forma integrada entre as pistas de caminhada e elementos para a prática esportiva moderada, como academia ao ar livre. É um espaço onde o passado e futuro proporcionam um extraordinário encontro com o presente. O Parque recebe cerca de 70 mil visitantes por mês e tem um amplo leque de atividades culturais, além de constantes palestras abordando meio ambiente e qualidade de vida. No Vicentina Aranha, junto com as galinhas d'angola, símbolos do local, florescem atrações musicais, cinema, teatro, arte, história e muito mais. O Sanatório Vicentina Aranha, criado pela Irmandade da Santa Casa de Misericórdia de São Paulo, era um dos maiores centros para tratamento de tuberculose da América Latina. Foi o primeiro sanatório de São José dos Campos e um dos iniciais do país. 80 anos após sua fundação a Prefeitura Municipal de São José dos Campos adquiriu o antigo sanatório, que foi reaberto ao público em 2007. Há uma década a AFAC - Associação para o Fomento da Arte e da Cultura – como Organização Social de Cultura – desenvolve atividades no espaço e promove a recuperação das edificações com obras de manutenção e restauro. É uma joia preciosa que merece ser conhecida e vivenciada. Neste momento o Parque Vicentina Aranha está aberto apenas para as atividades de corrida e caminhada, com todas as normas e determinações que visam a segurança dos frequentadores, bem como a minimização da proliferação do coronavírus.



# Encorajar

»»» Fundamental | Médio | Técnico



 @univapcolegios

 @colegiosunivap

 [www.colegiosunivap.com.br](http://www.colegiosunivap.com.br)

colégios  
**Univap**



# Especial 254 anos & parques

## PARQUE DA CIDADE

Palmeiras imperiais e arte por todos os lados

O Parque Municipal Roberto Burle Marx, mais conhecido como “Parque da Cidade”, é um dos principais tesouros da terra de Cassiano Ricardo. Ocupa uma área de cerca de um milhão de metros quadrados que foi parte da antiga fazenda da Tecelagem Parahyba, lar da família de Severo Gomes. Neste vasto paraíso urbano estão abrigadas uma grande diversidade de espécies vegetais e uma belíssima paisagem composta por jardins, palmeiras imperiais, lagos, ilhas artificiais, bosques e alamedas. Os jardins, idealizados por Roberto Burle Marx, e a Residência Olivo Gomes, projetada por Rino Levi, são recortes que dão ao espaço uma esplêndida valorização como um dos complexos naturais com arquitetura moderna do país. Para os frequentadores, o contato com a natureza é o maior presente. Caminhos com densa vegetação, que permeiam espécies nativas e exóticas, além da fauna incrível, onde habitam capivaras, fazem do lugar um poema onírico. O parque também propicia a prática de exercícios físicos, de recreação e atividades culturais e de educação ambiental. É lá que está instalado o Museu do Folclore, onde a cultura oral e todos os fragmentos da cultura espontânea de nossa gente faz morada. O complexo foi transformado em parque municipal em 1996. Seu patrimônio é tombado pelo Comphac – Conselho Municipal de Preservação do Patrimônio Histórico, Artístico, Paisagístico e Cultural. A Residência Olivo Gomes e os jardins de Burle Marx são tombados pelo Condephaat.



## PARQUE NATURAL AUGUSTO RUSCHI

Inaugurado no dia 17 de setembro de 2010, o Parque Natural Municipal Augusto Ruschi é o primeiro parque de Conservação de Proteção Integral da cidade.

Com seus 2 milhões de metros quadrados, o espaço abriga diversas espécies de animais silvestres, entre mamíferos, aves, répteis e anfíbios, tais como lobo-guará, sagui-da-serra-escuro, jaguatirica, onça-parda, lontra, serpentes entre outros.

Além de sua preciosa fauna, o Parque Natural também conta com trilhas que apresentam a riqueza da sua flora nati-

va, contendo lindas palmeiras diversificadas, cedro-rosa, copaíba, xaxim, canela, goiabeira, ingá-do-mato, taquara, embaúva, virola, entre outras.

Atualmente o Parque Natural Augusto Ruschi está com a visitação suspensa, em razão do processo de reforma de seus prédios, construídos na década de 70. Ao final das obras serão realizados estudos e parcerias para retomada da visitação do público.

O parque fica na rua Antônio Ferreira da Silva, 1000 no bairro Costinha.





## RIBEIRÃO VERMELHO

Lazer e proteção aos recursos naturais

O Parque Ribeirão Vermelho, um dos mais novos da cidade, está localizado no bairro Urbanova, próximo a vários residenciais. Com mais de 250 mil metros quadrados, campo poliesportivo, quadra de tênis, pista de skate e playground, o presente aos joseenses possibilita a intervenção urbana em um bosque de mata nativa, trilhas para caminhada e ciclismo. Duas academias ao ar livre estão disponíveis para os frequentadores se exercitarem e duas piscinas verticais fazem a alegria de “crianças” de todas as idades, pois é comum ver adultos se refrescando e brincando com os pequenos. É um local utilizado para encontros, comemorações de aniversários, fotografias ou a simples contemplação. O parque foi idealizado para proteger os recursos naturais locais existentes. Ele fica localizado na Av. Maria de Lourdes Friggi, no bairro Urbanova.



Fotos: Divulgação/PMSJC

# NOVO PEUGEOT 208

JÁ FIZEMOS HISTÓRIA NA EUROPA.  
POR AQUI NÃO IA SER DIFERENTE.



**ENTRE EM CONTATO E RESERVE AGORA O SEU!**

MOGI DAS CRUZES:  
11 97519-1631

S. J. DOS CAMPOS  
12 97410-4954

SÃO MIGUEL  
11 94004-0902

WWW.PEUGEOTOKPARIS.COM.BR

MOGI DAS CRUZES - SP  
RUA IPIRANGA, 1220 - CENTRO  
**(11) 4727-4949**

SÃO JOSÉ DOS CAMPOS - SP  
RUA ANTONIO JOAQUIM DE ALVARENGA, 105 - JD. SATÉLITE  
**(12) 3042-3000**

SÃO PAULO - SP  
AV. SÃO MIGUEL PAULISTA, 8479 - ZONA LESTE  
**(11) 2032-9999**

**OKPARIS**  
CONCESSIONÁRIA AUTORIZADA

Uma empresa do GRUPO FABERGE



# Especial 254 anos & parques

## ALAMBARI

Um dos primeiros parques da zona leste da cidade, o Alambari abrange área 117 mil metros quadrados, contendo extensa área de mata nativa e de reflorestamento voltada para o lazer contemplativo. Os visitantes podem praticar atividades esportivas individuais e coletivas nas estações de ginástica e campo de futebol. Há espaços voltados ao lazer ativo como trilhas para caminhada e playground. Bem sinalizado e com iluminação adequada, o parque é muito procurado na região em que está instalado. O significado da palavra é o mesmo que lambari ou piaba, um peixe



muito encontrado nas águas do Paraíba do Sul. O Alambari está instalado entre as ruas Benedito Resende de Souza e Alceu de Andrade, nos bairros Jardim Mariana II e Campos de São José.



## ALBERTO SIMÕES

Talvez um dos mais adorados pelas crianças, o Parque Alberto Simões foi instalado em área remanescente da

antiga Fazenda Boa Vista, em 2016. O local tem equipamentos para a prática de esportes radicais, como duas

tirolesas, paredão de escalada e estrutura para arborismo, além de pista para skate e BMX street, circuito para caminhada e playground. Todas essas atividades são gratuitas.

A prática de esportes radicais exige a apresentação de documento com foto (RG, passaporte, habilitação ou carteira profissional) em caso de maiores. Os menores de idade devem estar acompanhados de pais ou responsáveis, apresentando a documentação respectiva.

Além de ser um local cheio de aventuras e atividades para toda a família, o casarão da antiga fazenda é sede da Polícia Ambiental, que realiza um projeto de educação ambiental por meio de iniciativa do grupo São José Unida.

A Coordenadoria de Biodiversidade e Recursos Naturais (CBRN) e a Coordenadoria de Fiscalização Ambiental (CFA), que atendem ocorrências ligadas às questões ambientais também ficam instaladas no parque.

Quem quiser conhecer o Parque Alberto Simões, ele fica na Avenida Pico das Agulhas Negras, 112, no bairro Altos de Santana.





## PARQUE ECOLÓGICO SÉRGIO SOBRAL

Fotos: Divulgação/PMSJC



Não muito conhecido por todos, o Parque Ecológico Sérgio Sobral possui uma área de 50.000 metros quadrados e é formado pelas áreas verdes e de lazer do loteamento Jardim Santa Inês I. Sua urbanização foi fruto de uma parceria entre a Prefeitura e a Petrobras.

O parque conta com um local para apresentações e eventos com espaço para mil pessoas e tem um lindo plantio de 300 árvores como o pau-brasil, qua-

resmeiras, sibipirunas e aribás. Além disso, o parque contém pista para caminhada com extensão de 1.500 metros, equipamentos para recreação infantil, campo de futebol com arquibancada para 1.500 pessoas, duas pistas de skate e duas quadras iluminadas, sendo uma de areia e outra de concreto.

O parque fica localizado na rua Ricardo de Paiva Vieira, no bairro Jardim Santa Inês I.

## CAMINHO DAS GRAÇAS

Inaugurado em 2004, com área de 28 mil metros quadrados, a implantação do Parque Caminho das Garças no bairro do Putim tem como objetivo atender à necessidade de lazer local e a recuperação ambiental da área. Ele é composto por uma agradável área verde, com quadra de futebol de areia, quadra poliesportiva, brinquedos e bosque. É um lugar tranquilo e com bastante acessibilidade para as crianças. O parque fica localizado na Avenida Rodolfo Castelli, Putim. ■



## Novo Audi Q5

### O design que vai te surpreender

A fascinante linguagem de design do novo Audi Q5 apresenta elementos esportivos, carisma e confiança. Com entradas de ar altas e uma grade Singleframe octogonal e plana, sua parte frontal escultural demonstra a autoconfiança distintiva do veículo.

Pré-venda  
A partir de  
**R\$ 309.990**

**RESERVE  
AGORA O SEU.**



 No trânsito, sua responsabilidade salva vidas.

**ATENDIMENTO  
ONLINE:**

 11 4795-6070

 12 3904-2422

**SEMINOVOS AUDI CERTIFICADOS COM 1 ANO DE GARANTIA E PARCELAS QUE CABEM NO SEU BOLSO.**

**Audi Center Mogi** Av. Francisco Ferreira Lopes, 535  
Vila Lavinia | (11) 4795-6070

[WWW.AUDICENTERMOGI.COM.BR](http://WWW.AUDICENTERMOGI.COM.BR)

**Audi Center S. J. dos Campos** Av. Jorge Zarur, 181  
Vila Ema | (12) 3904-2422

[WWW.AUDICENTERSJOSCAMPOS.COM.BR](http://WWW.AUDICENTERSJOSCAMPOS.COM.BR)



Agende sua Revisão via WhatsApp **MOGI DAS CRUZES (11) 97309.6070 SÃO JOSÉ DOS CAMPOS (12) 97409.6353**

Imagens meramente ilustrativas. Consulte condições completas em nossas concessionárias.



## Especial 254 anos & aeroespacial

# SÃO JOSÉ DOS ARES

O voo de uma cidade  
aeroespacial



**Samuel Strazzer**

SÃO JOSÉ DOS CAMPOS

**D**epois de ser impulsionado pela fase senatorial, o desenvolvimento econômico, tecnológico e social de São José dos Campos “voou” com a chegada de instituições e empresas ligadas ao setor aeroespacial.

Tudo começou em 1947, quando o então prefeito, Jorge Zarur, doou uma área para a construção do CTA (Centro Técnico Aeroespacial) – hoje nomeado de (DCTA Departamento de Ciência e Tecnologia Aeroespacial) – e do ITA (Instituto Tecnológico de Aeronáutica).

Três anos depois, em 1950, as instituições foram inauguradas em São José dos Campos. No ano seguinte, a Rodovia Presidente Dutra, principal via de ligação do eixo Rio-São Paulo, foi lançada. Esses dois grandes acontecimentos deram início a um novo capítulo da história joseense, o da Tecnologia.

Na década de 50, grandes empresas como a Johnson & Johnson, Ericson e GM se instalaram na cidade. Contudo,

foi nos anos 60 que São José decolou. Já no início da década, em 1961, a Avibras – empresa de engenharia aeroespacial com forte atuação no mercado de Defesa – e o INPE (Instituto Nacional de Pesquisas Espaciais) ganharam vida em solo joseense.

Em 1968, aconteceu o voo inaugural do avião Bandeirante, desenvolvido por engenheiros formados no ITA comandados por Ozires Silva. No ano seguinte, a Embraer foi criada para fabricação em massa da aeronave.

São José não parou por aí, a tecnologia se tornou, cada vez mais, a marca registrada da cidade. Em 1972, o SENAI (Serviço Nacional de Aprendizagem Industrial) inaugurou uma unidade no município para a capacitação de mão de obra para a indústria. Em 1976, pesquisadores do CTA lançaram o motor de carro movido a álcool. Em 1993, foi lançado o primeiro satélite brasileiro desenvolvido no INPE: o SDC-1. Em 1996, o CTA

e INPE lançaram a urna eletrônica. Em 2006, a prefeitura inaugurou o Parque Tecnológico – que hoje abriga o Cluster Aeroespacial Brasileiro, Cemaden (Centro Nacional de Monitoramento e Alertas de Desastres Naturais), além de diversas universidades, empresas e startups.

### Referência no Mundo

Segundo o secretário de Inovação e Desenvolvimento Econômico de São José, Alberto Alves Marques Filho, todos esses acontecimentos e fatores transformaram a cidade em referência mundial para o setor aeroespacial.

“São José dos Campos é a principal referência brasileira no setor aeroespacial. O desenvolvimento econômico e a industrialização de nossa cidade sempre estiveram intimamente ligados à tecnologia e inovação e ao setor aeroespacial, desde a criação do Centro Técnico de Aeronáutica. [...] De lá para cá, foram vários projetos e con-



quistas no setor de conhecimento público”, disse o secretário.

Alberto destaca ainda o sucesso do mais novo projeto espacial brasileiro: o satélite Amazônia 1. O satélite, colocado em órbita no dia 28 de fevereiro de 2021, foi desenvolvido em São José dos Campos por pesquisadores do INPE. Outras sete empresas da cidade contribuíram com o projeto.

“O Amazônia 1 contou com a participação de sete empresas localizadas em São José dos Campos em seu desenvolvimento e produção. Do grupo de empresas, cinco delas estão vinculadas ao Cluster Aeroespacial Brasileiro do Parque Tecnológico: AEL Sistemas, Equatorial Sistemas, Opto Eletrônica, Fibraforte e Omnisys. As empresas Orbital Engenharia e Cenic, também sediadas em São José, foram as outras integrantes do projeto de desenvolvimento do

satélite. Esse exemplo, por si só, dá a dimensão da importância da cidade no setor aeroespacial”, conta o secretário.

Para Clezio Marcos De Nardin, diretor do INPE, durante a história, São José dos Campos se formou um polo aeroespacial.

“Não há dúvidas de que São José dos Campos (SP) é uma cidade muito boa para o setor aeroespacial. A decisão tomada no passado de criar o Centro Tecnológico da Aeronáutica, hoje denominado DCTA, foi uma decisão política e de Estado extremamente relevante para o país. Ela permitiu congregar aqui nesta região um polo aeroespacial que deu origem a empresas e instituições que hoje são reconhecidas internacionalmente, seja pela sua relevância no mercado aeroespacial, seja pela sua contribuição para ciência e desenvolvimento tecnológico neste mesmo setor”, disse Clezio.

## Infraestrutura e geração de conhecimento

A concentração de universidades, centros de pesquisas e empresas levaram São José dos Campos a produzir muito conhecimento para o setor aeroespacial. Além do ITA, surgiram outras instituições de ensino e pesquisa para capacitação de mão de obra e geração de conhecimento. Clezio Marcos De Nardin, diretor do INPE, explica que o instituto nasceu exatamente com este objetivo.

“Não há dúvidas que cidade contribui para a formação de mão de obra qualificada para o setor espacial. A própria história do INPE é uma história de contribuição para mão de obra qualificada no setor espacial. Muitas das empresas do setor espacial que operam hoje no país têm em seus quadros mais elevados, profissionais

**PREGÃO DE GUERRA**  
BY ALEXANDRE LIBERATI

**A AÇÃO DE VENDAS QUE VAI MUDAR SEUS DIAS.**

**DIAS 23 E 24/07**



LINHA CITROËN  
**C4 CACTUS**



**ESSA É A OPORTUNIDADE QUE FALTAVA PARA VOCÊ COMPRAR SEU CITROËN OK!**

**ATENDIMENTO ONLINE:**

MOGIL DAS CRUZES: ☎ 11 97519-1631  
SÃO JOSÉ DOS CAMPOS: ☎ 12 97410-4954  
SÃO MIGUEL PAULISTA: ☎ 11 94004-0902  
SANTOS: ☎ 13 99759-4577



No trânsito, sua responsabilidade salva vidas.

CONECTANDO PESSOAS, REALIZANDO SONHOS.

INSPIRED BY YOU

AVALIÇÕES DOS CUENES  
CITROËN ADVISOR  
CITROENADVSR.COM.BR

**OKPARIS**  
CONCESSIONÁRIA AUTORIZADA

Uma empresa do GRUPO FABERGE

WWW.CITROENOKPARIS.COM.BR

MOGI DAS CRUZES - SP  
RUA IPIRANGA, 1220 - CENTRO  
☎ 11 4727.4949

SÃO PAULO ZONA LESTE  
AV SÃO MIGUEL PAULISTA, 1409  
☎ 11 2032.9999

SANTOS - SP VILA MATIAS  
RUA DA CONSTITUIÇÃO, 138  
☎ 13 3226.1555

SÃO JOSÉ DOS CAMPOS - SP  
RUA ANTONIO JOAQUIM DE ALVARENGA, 105 - JD. SATELITE  
☎ 12 3042.3000



# Especial 254 anos & aeroespacial

Foto: Divulgação



“São José dos Campos é a principal referência brasileira no setor aeroespacial. O desenvolvimento econômico e a industrialização de nossa cidade sempre estiveram intimamente ligados à tecnologia e ao setor aeroespacial.”

**Alberto Alves Marques Filho,**  
secretário de Inovação e Desenvolvimento  
Econômico de São José

formados no INPE ou formadas nas nossas instituições coirmãs como o ITA, IAE e outros institutos igualmente importantes do DCTA. Além disso, a recente criação do Parque Tecnológico permite a criação de uma abundância de pequenas empresas e a atração de cérebros, mostrando que a cidade como um todo está compromissada com o ciclo de desenvolvimento do setor espacial”, destacou Clezio.

Além dessas instituições, as próprias empresas do setor aeroespacial investiram em pesquisa, como é o caso da Embraer. A empresa tem, em parceria com o ITA, o PEE (Programa de Especialização em Engenharia) que tem como objetivo a aceleração do aprendizado de profissionais recém-formados em diversas áreas da engenharia para atuação em tecnologias aeronáuticas. O PEE já completou 20 anos e é apenas uma das diversas parcerias da empresa para geração de conhecimento e capacitação de mão de obra.

“A Embraer acredita na educação como

um diferencial competitivo, e por isso valoriza e estimula continuamente a formação integral de suas pessoas. O PEE é nosso principal programa de geração e disseminação de conhecimento em engenharia e como os outros programas de qualificação da empresa se destaca por associar aspectos técnicos e teóricos com o aprendizado na prática, habilidades socioemocionais e promoção da diversidade”, disse Carlos Alberto Griner, vice-presidente de pessoas, sustentabilidade e comunicação corporativa da Embraer.

A equação “Produção X Educação” foi a fórmula do sucesso para o desenvolvimento da produção aeroespacial na cidade. Para a diretora-presidente da associação INVOZ (Integrando Vozes para o Futuro), Neide Pereira Pinto, o ambiente tecnológico e a infraestrutura da cidade mantêm São José na vanguarda.

“A combinação entre grande quantidade de empresas no setor e contínua geração de capital humano para atuar no setor aeroespacial mantém

São José dos Campos na vanguarda do setor no país, com reconhecimento internacional. [...] O município sempre recebeu profissionais de todo o Brasil e do exterior, possui uma infraestrutura muito boa e oportunidades para o desenvolvimento acadêmico e profissional”, disse Neide.

## O Futuro

Para Neide Pereira Pinto, a cidade já se consagrou referência mundial no setor aeroespacial e tem um futuro promissor porque mantém a cultura de inovação.

“São José dos Campos já é considerada internacionalmente uma das melhores cidades do mundo para se investir em empresas do setor aeroespacial e as iniciativas em andamento tornam o futuro da cidade ainda mais promissor. Com a privatização do Aeroporto que está em curso, certamente as atividades da aviação regional e comercial serão ampliadas. [...] E o cenário futuro ficará ainda melhor com o fortalecimento das indústrias impactadas pela retomada da produção da Embraer e pelos programas federais de Espaço e Defesa”, disse Neide.

O secretário de Inovação e Desenvolvimento Econômico, Alberto Alves Marques Filho, destaca algumas ações do município para potencializar o setor aeroespacial. “A atual gestão vem adotando programas robustos de fomento e à inovação, além da atração de novas empresas de base tecnológica para a nossa cidade, sem descuidar da expansão e internacionalização das empresas já existentes. [...] A prefeitura, por exemplo, apoia o Cluster Aeroespacial Brasileiro através do Parque Tecnológico. O Cluster tem hoje 104 empresas vinculadas e é um dos únicos APLs (Arranjo Produtivo Local) considerado de nível maduro pelo Governo de SP. É o único APL do setor aeroespacial em nosso País”, destacou o secretário.



Além disso, a municipalização do aeroporto de São José dos Campos deve, de fato, criar oportunidades para o mercado aeronáutico da cidade. A previsão é que o processo de concessão seja concluído até o final de 2021.

“Nosso aeroporto tem um enorme potencial de mercado para cargas e é boa opção para voos regulares. [...] Nossa expectativa é que a concessão possa gerar novos negócios na cidade, atrair investimentos, gerando emprego e renda para os joseenses. E, principalmente, tornar os cidadãos muito mais conectados ao mundo do turismo, do lazer e dos negócios corporativos com a possibilidade do uso regular do nosso aeroporto”, disse o secretário. ■



Foto: Divulgação

“ São José dos Campos já é considerada internacionalmente uma das melhores cidades do mundo para se investir em empresas do setor aeroespacial e as iniciativas em andamento tornam o futuro da cidade ainda mais promissor. ”

**Neide Pereira Pinto,**

diretora-presidente da associação INVOZ  
(Integrando Vozes para o Futuro)



## CAMPANHA DE VACINAÇÃO CONTRA A COVID-19 EM JACAREÍ

**ACOMPANHE**



[www.jacarei.sp.gov.br](http://www.jacarei.sp.gov.br)



[prefeituramunicipaldejacarei](https://www.facebook.com/prefeituramunicipaldejacarei)



[prefeituradejacarei](https://www.instagram.com/prefeituradejacarei)



Prefeitura de  
**JACAREÍ**



# SÃO JOSÉ DE SÃO FRANCISCO

Idílica paisagem e ambiente romântico

**Fernanda Niquirilo**

SÃO JOSÉ DOS CAMPOS

Detentor de uma paisagem privilegiada, com fortes declínios e grandes altitudes, como o Pico do Selado, com 2.082 metros, o distrito de São Francisco Xavier, criado por meio da Lei Estadual nº 59, de 16 de agosto de 1.892, é o ponto alto da pluralidade que construiu a história de São José.


Considerado uma APA - Área de Proteção Ambiental Federal, por fazer parte da Bacia Hidrográfica do Rio Paraíba do Sul, o distrito também é APA Estadual. A 720 metros de altitude e de beleza exuberante, possui rota de voo livre e vários pontos com altitudes apropriadas para a prática de parapente, além de trilhas para todos os tipos de esportes, desde caminhadas, mountain bike, rally, motoCross, entre outros. O ambiente mantém as características de pequeno povoado do interior,



perfeitamente integrado ao seu modo de vida, inclusive com manutenção de algumas tradições como o artesanato e festas religiosas que atraem turistas o ano inteiro. Sua gastronomia surpreende pela diversidade de muitos sabores e histórias, com produtos exportados para várias partes do planeta. Sua paisagem,

de picos e cumes, serras, pedras e quedas d'água, atrai pessoas que gostam de praticar ecoturismo e turismo de aventura. Com tantos atrativos naturais é o destino perfeito para um romance na Serra da Mantiqueira sob o olhar fugaz dos muriquis, que habitam a região e a luz das estrelas, que quase tocam a face dos apaixonados em noites frias.

O primata muriqui (*Brachyteles arachnoides*), considerado o maior macaco das Américas, pode chegar a 1,5 m de altura e pesar 15 kg, são dóceis e transitam pelas cachoeiras encantando a cultura tropeira. Morador mais ilustre da APAS-FX, seu nome correto é muriqui-do-sul (*Brachyteles arachnoides*), mas também é conhecido como mono-carvoeiro, cuja espécie encontra-se ameaçada de extinção, tanto pela diminuição das matas que são seu habitat, como pela caça predatória. São amáveis, de cor marrom amarelada e razão da visita de estudiosos do mundo inteiro. ■



# SÃO JOSÉ DO PARAÍBA



## Victor Barreto

SÃO JOSÉ DOS CAMPOS

Contar a história de São José dos Campos e não citar o Rio Paraíba do Sul é um erro que não pode ser cometido. Curso de água que banha os estados de São Paulo, Rio de Janeiro e Minas Gerais, com sua

área de 55.400 km<sup>2</sup>, o trecho é reconhecido por cortar o Vale do Paraíba. Tem sua nascente mais afastada da foz, surge na Serra da Bocaina, no município de Areias, no estado de São Paulo, com o nome de Rio Paraitinga e águas da represa do Rio Paraíba. Após a barragem da usina hidrelétrica paraibunense, o Paraíba do Sul segue os seus rumos. Em São José dos Campos, o rio corta transversalmente o território municipal, sendo que na margem esquerda há afluentes com maior volume de água, tais como o Rio Jaguari e o Rio Buquira, enquanto à direita estão os afluentes que abastecem a zona urbana municipal como os rios Comprido, Pararangaba e Alambari. Uma comunidade conhecida pelo nome de Ribeirinha do

Beira-Rio, localizada às margens do rio Paraíba do Sul, no Urbanova, zona oeste de São José dos Campos, vivem com simplicidade e contam com visitas realizadas de forma semanal por funcionários do Cras (Centro de Referência de Assistência Social) da prefeitura para prestar apoio aos moradores. Atualmente o Rio Paraíba do Sul recebe tratamento para conter o esgoto que é despejado na maioria dos municípios pelos quais passa. Um estudo realizado pela Universidade de Taubaté (UNITAU) revelou que o rio apresenta um alto nível de poluentes, que podem contribuir para possíveis danos genéticos e de câncer em organismos aquáticos e humanos. ■



## VOLVO XC90 RECHARGE

O SUV híbrido plug-in que você confia para proteger a sua família, agora também protege o seu futuro.

Espaço para todos. As nossas espaçosas e confortáveis opções de **bancos para até 7 ocupantes** são projetadas para viagens que são melhores quando compartilhadas.

**VENHA ATÉ A VOLVO FABERGE E FAÇA UM TEST DRIVE**

**Volvo Faberge**  
Uma empresa do GRUPO FABERGE

Rua Ipiranga, 1252  
Mogi das Cruzes  
(11) 4721 3537

Av. Dr. Eduardo Cury, 350  
São José dos Campos  
(12) 3042 2002

No trânsito, sua responsabilidade salva vidas.





# SÃO JOSÉ DA MINHA JANELA

Quem nunca olhou pela janela bem cedinho e se deparou com aquela vista da neblina, que parece nuvem cobrindo a terra?

## Ana Lígia de Aguiar Dal Bello

SÃO JOSÉ DOS CAMPOS

Quem nunca avistou um pôr do sol alaranjado, cujos últimos raios ainda tocam o topo dos prédios?

Quem nunca olhou para o céu da tarde, todo azul, e viu as montanhas lá de longe? Ou ainda se encantou com a cidade brilhando com as luzinhas dos apartamentos, dos carros e dos postes?

Basta olhar pela janela para se deparar com uma São José dos Campos de um relevo diverso, cheio de colinas, morros, serras e picos, como o do Sela-do, no distrito de São Francisco Xavier. Com dois mil metros de altura, está entre os 32 mais altos do Brasil.

Cada região da cidade tem uma vista característica e não é preciso morar no último andar de um arranha-céu para apreciá-la. Há vista para parques, rios, serra, pontes, avenidas, monumentos, edifícios, casas, praças e, claro, o banhado.


A propósito, essa enorme concha que contorna a região central do município ganhou o nome de Banhado porque, quando o Rio Paraíba do Sul transbordava depois de muita chuva, a área toda ficava banhada pelo rio, alagada. Daí o nome do principal cartão postal de São José.

Neste aniversário de 254 anos da cidade, a **Metrópole Magazine** convidou os joseenses a darem uma olhadinha pela janela de casa ou do trabalho e registrarem o que vêem. O resultado está logo ao lado.



*“Como não se encantar e agradecer com esse lindo amanhecer diariamente?”*

Ana Regina Santos



*“Foto do bairro Capuava. Escolhi enviar esta fotografia para mostrar que São José tem de tudo, inclusive a paz de uma roça e a vista de um paraíso.”*

Tiago Chaves



*“Tenho centenas de fotos das minhas janelas. Uma vista mais linda que a outra, principalmente do pôr do sol, que os joseenses não cansam de postar.”*

Alexsandra Corrêa



“Foto tirada do entardecer da nossa linda São José dos Campos!”

Letícia Cordeiro



“Entardecer da janela do meu quarto de dormir.”

Marcia Casagrande



“Amo fotografar e mando aqui algumas fotos de Sanja da minha janela!”

Luciana Corato



“Enviei essa foto para mostrar a cidade linda e iluminada que São José é, de noite.”

Tiago Chaves



“Foto da vista da sacada da minha sala de estar.”

Marcia Casagrande

**Gold Copy & Design**  
GRÁFICA RÁPIDA  
São José dos Campos

**No aniversário de São José dos Campos, você ganha o presente em preço e qualidade que só a Gold Copy São José dos Campos oferece em serviços gráficos.**

- Impressão
- Cópia
- Plotagem - Scanner
- Banner - Adesivo
- Caneca - Camiseta
- Crachá - Fotografia - CD/DVD - Carimbo
- Encadernação: Espiral - Wire-o - Capa Dura
- Convite - Cartaz - Cartão de Visita
- Flyer - Folder - Livreto - Revista
- Arte Final - Vetorização

WhatsApp

**(12) 3911-1164**

**goldcopysjc**

**@goldcopysjc**

**EM BREVE, EM UM NOVO ESPAÇO PARA NOVAS SURPRESAS!!!**

# PROMOÇÃO

*de Casa Nova!*

## VIRILHA COMPLETA

10 sessões

DE R\$ 3.490

POR: 12X **R\$ 65,90**

**BRINDE: PERIARL**

AGENDE SUA AVALIAÇÃO PELO WHATSAPP:

**diolaser**

CENTRO INTERNACIONAL DE DEPLAÇÃO A LASER E ESTÉTICA